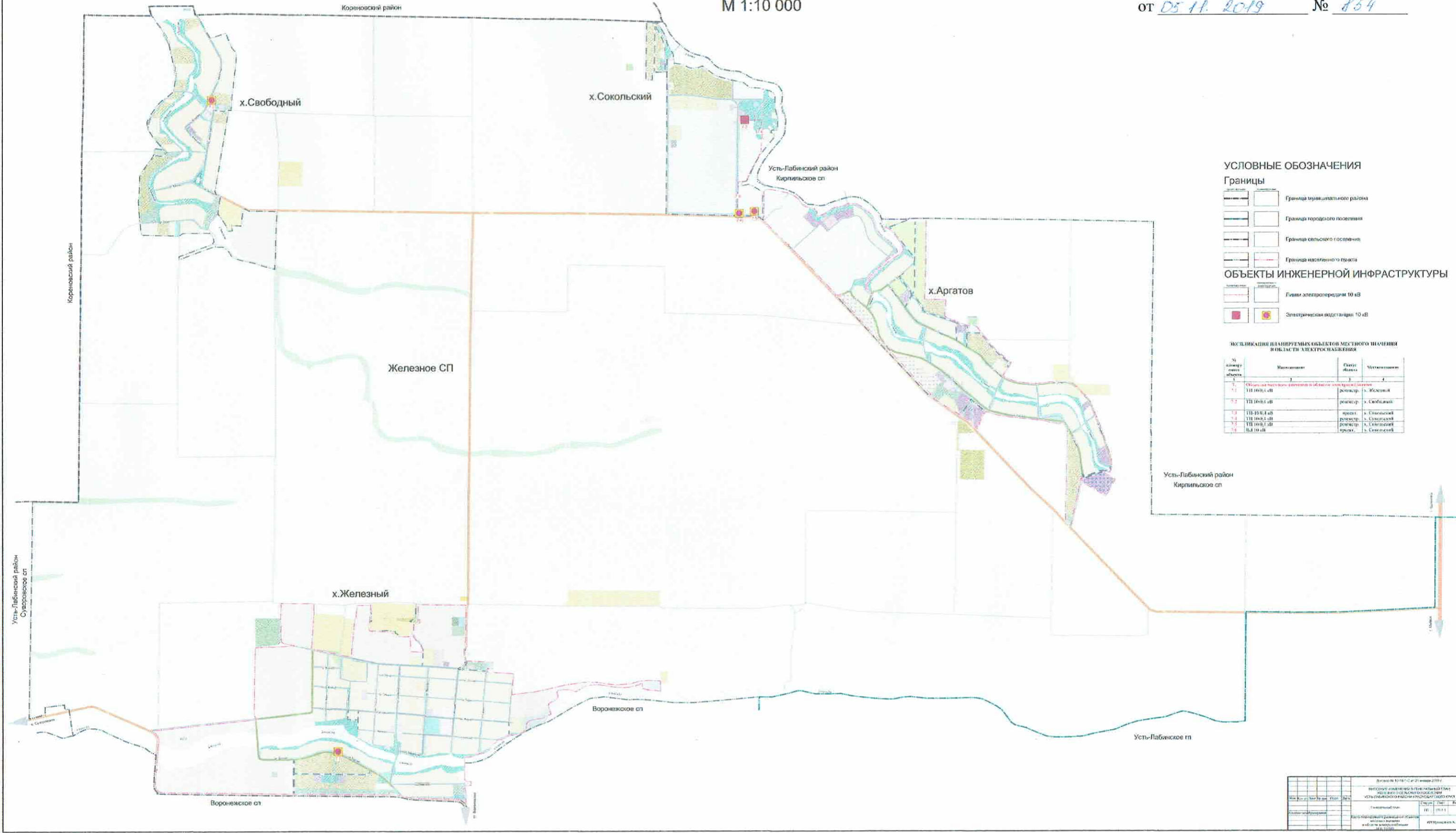


ГЕНЕРАЛЬНЫЙ ПЛАН ЖЕЛЕЗНОГО СЕЛЬСКОГО ПОСЕЛЕНИЯ
 Карта планируемого размещения объектов местного значения в области электроснабжения
 М 1:10 000



- УСЛОВНЫЕ ОБОЗНАЧЕНИЯ**
- Границы**
- Граница муниципального района
 - Граница городского поселения
 - Граница сельского поселения
 - Граница населенного пункта
- ОБЪЕКТЫ ИНЖЕНЕРНОЙ ИНФРАСТРУКТУРЫ**
- Главная электроподстанция 10 кВ
 - Электроэнергетическая подстанция 10 кВ

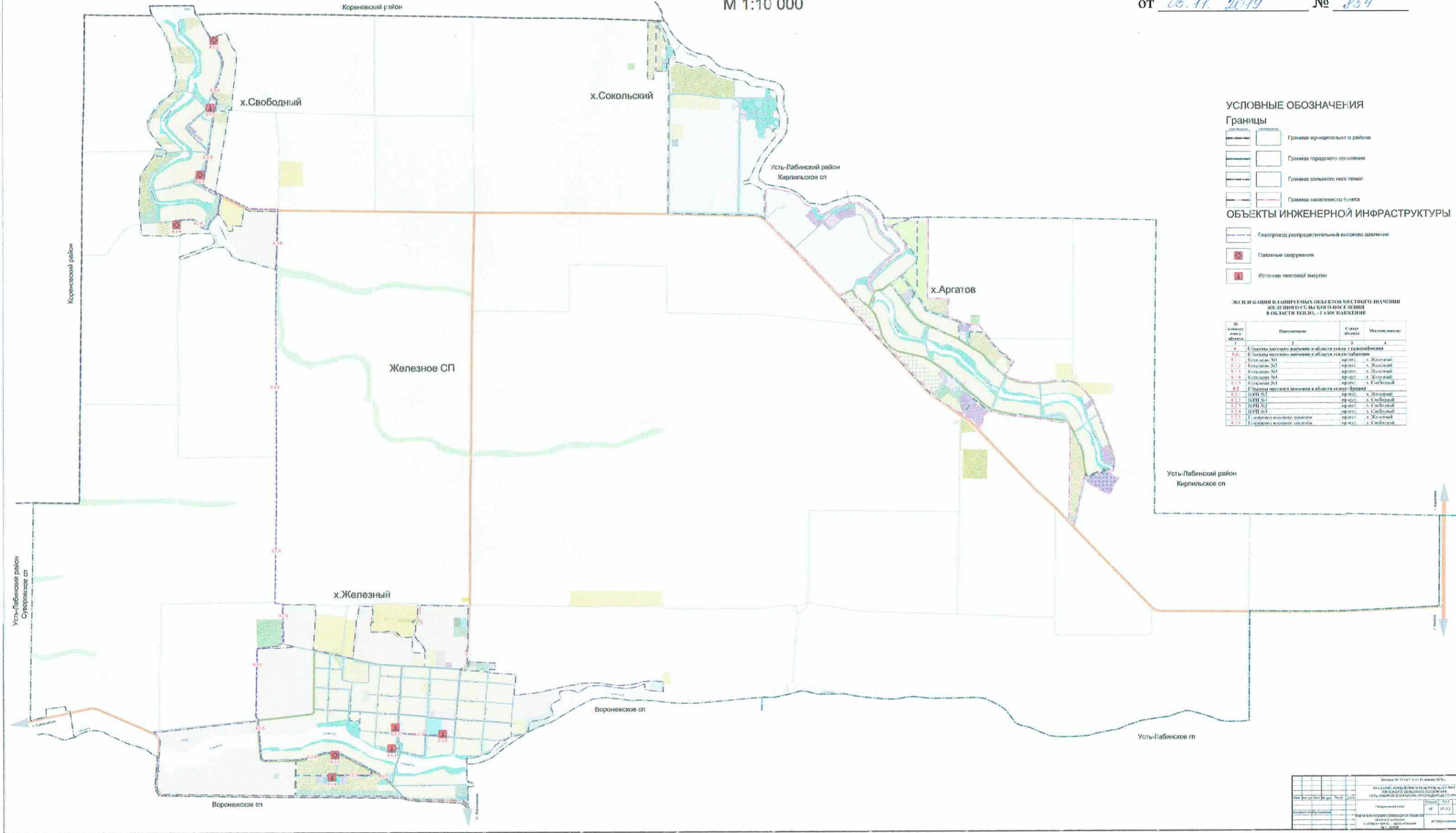
КЛАССИФИКАЦИЯ НАПРЯЖЕННЫХ ОБЪЕКТОВ МЕСТНОГО ЗНАЧЕНИЯ В ОБЛАСТИ ЭЛЕКТРОСНАБЖЕНИЯ

№ по порядку	Наименование	Статус объекта	Административный район
1	Объекты инженерной инфраструктуры в области электроснабжения		
1.1	ЭП 10/0,4 кВ	распредел.	х. Железный
1.2	ЭП 10/0,4 кВ	распредел.	х. Свободный
1.3	ЭП 10/0,4 кВ	распредел.	х. Соколовский
1.4	ЭП 10/0,4 кВ	распредел.	х. Свободный
1.5	ЭП 10/0,4 кВ	распредел.	х. Свободный
1.6	ЭП 10 кВ	распредел.	х. Свободный

Дата утверждения:	05.11.2019
Исполнитель:	ИПТ «Усть-Лабинский район»
Составитель:	ИПТ «Усть-Лабинский район»
Проверил:	ИПТ «Усть-Лабинский район»
Утвердил:	ИПТ «Усть-Лабинский район»

ГЕНЕРАЛЬНЫЙ ПЛАН ЖЕЛЕЗНОГО СЕЛЬСКОГО ПОСЕЛЕНИЯ
Карта планируемого размещения объектов местного значения в области тепло-, газоснабжения

М 1:10 000



УСЛОВНЫЕ ОБОЗНАЧЕНИЯ

Границы

- Граница муниципального района
- Граница городского поселения
- Граница сельского поселения
- Граница населенного пункта

ОБЪЕКТЫ ИНЖЕНЕРНОЙ ИНФРАСТРУКТУРЫ

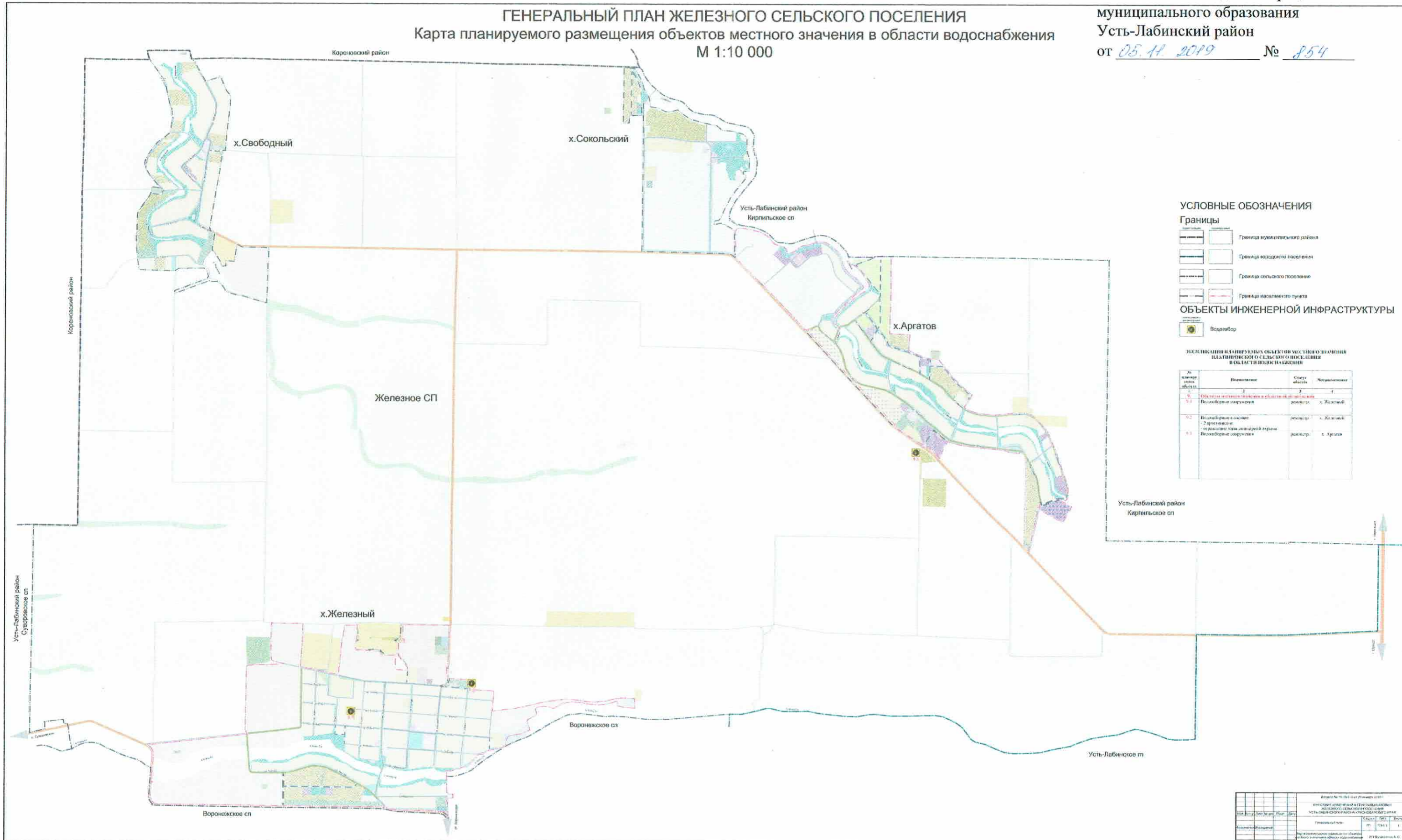
- Газопровод распределительный высокого давления
- Готовые сооружения
- Источники тепловой энергии

ОБЪЕКТЫ ПЛАНИРУЕМЫХ ОБЪЕКТОВ МЕСТНОГО ЗНАЧЕНИЯ В ОБЛАСТИ ТЕПЛО-, ГАЗОСНАБЖЕНИЯ

№	Наименование	Страна	Муниципальное образование
1	Система местного значения в области тепло- и газоснабжения		
1.1	Система местного значения в области тепло- и газоснабжения	проект	х. Железный
1.2	Система местного значения в области тепло- и газоснабжения	проект	х. Сокольский
1.3	Система местного значения в области тепло- и газоснабжения	проект	х. Железный
1.4	Система местного значения в области тепло- и газоснабжения	проект	х. Железный
1.5	Система местного значения в области тепло- и газоснабжения	проект	х. Сокольский
2	Система местного значения в области тепло- и газоснабжения		
2.1	Система местного значения в области тепло- и газоснабжения	проект	х. Железный
2.2	Система местного значения в области тепло- и газоснабжения	проект	х. Сокольский
2.3	Система местного значения в области тепло- и газоснабжения	проект	х. Сокольский
2.4	Система местного значения в области тепло- и газоснабжения	проект	х. Сокольский
2.5	Система местного значения в области тепло- и газоснабжения	проект	х. Железный
2.6	Система местного значения в области тепло- и газоснабжения	проект	х. Сокольский

Исполнитель:	И.И.И.
Проверено:	И.И.И.
Дата:	05.11.2019
Масштаб:	1:10 000
Лист:	1
Всего листов:	1

ГЕНЕРАЛЬНЫЙ ПЛАН ЖЕЛЕЗНОГО СЕЛЬСКОГО ПОСЕЛЕНИЯ
Карта планируемого размещения объектов местного значения в области водоснабжения
М 1:10 000



УСЛОВНЫЕ ОБОЗНАЧЕНИЯ

Границы

- Граница муниципального района
- Граница городского поселения
- Граница сельского поселения
- Граница населенного пункта

ОБЪЕКТЫ ИНЖЕНЕРНОЙ ИНФРАСТРУКТУРЫ

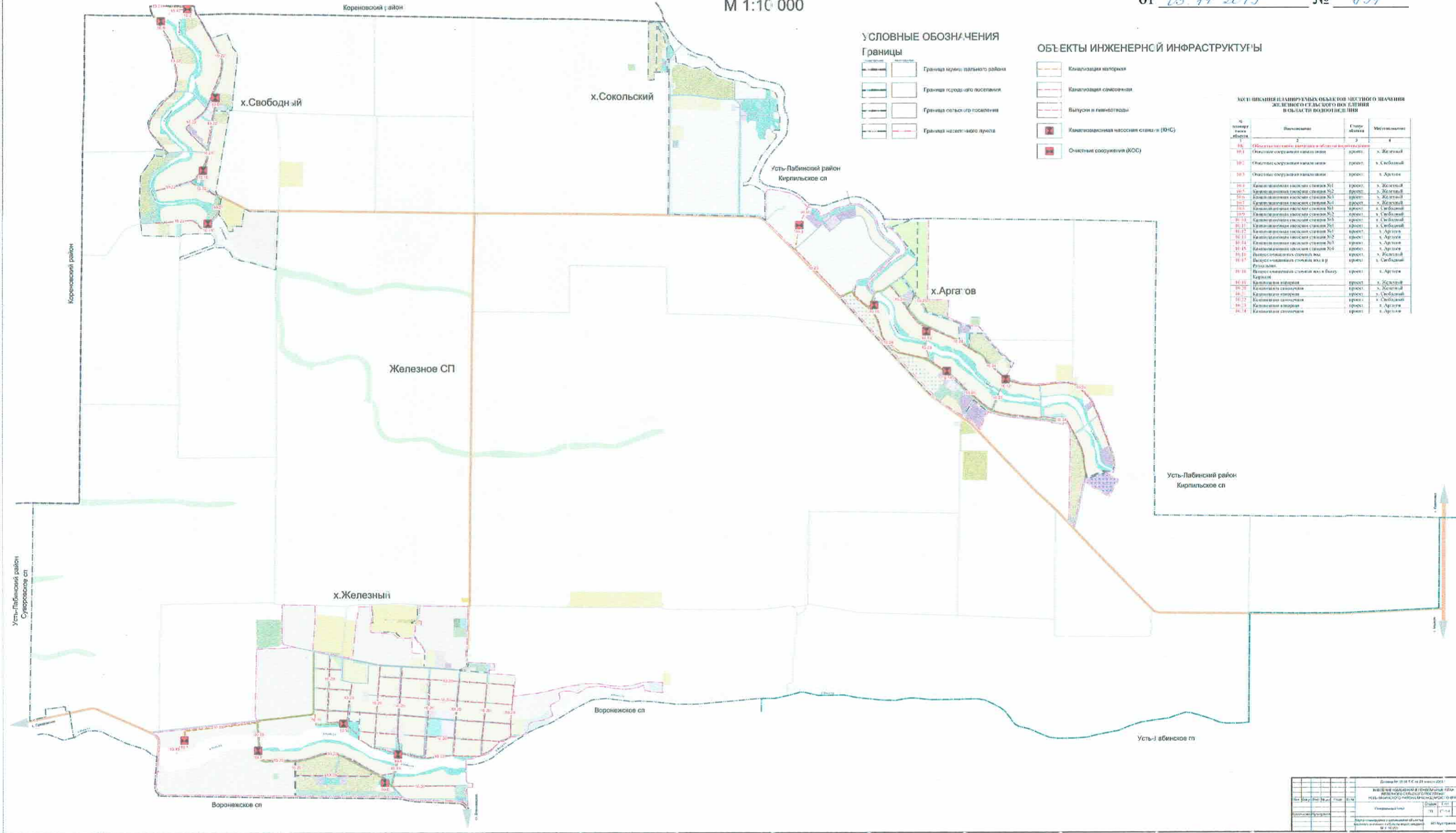
- Водозабор

УСЛОВНЫЕ ОБОЗНАЧЕНИЯ ОБЪЕКТОВ МЕСТНОГО ЗНАЧЕНИЯ
В ОБЛАСТИ ВОДОСНАБЖЕНИЯ

№	Наименование	Статус	Местное значение
1	Объекты инженерной инфраструктуры в области водоснабжения		
1.1	Водозаборная конструкция	распостр.	х. Железный
1.2	Водозаборные в осевые - 2 артезианские скважины с насосной станцией	распостр.	х. Железный
1.3	Водозаборная конструкция	распостр.	х. Аргатов

Водозабор № 15-01-01-01-01			
ИНЖЕНЕРНО-ТЕХНИЧЕСКИЙ ПРОЕКТ			
ЖЕЛЕЗНОГО СЕЛЬСКОГО ПОСЕЛЕНИЯ			
УСТЬ-ЛАБИНСКОГО РАЙОНА КОСОВОБОРОДСКОГО РАЙОНА			
Генеральный план	СЕТЬ	ВЫС.	ВНЕШ.
01	01	01	01
Инженерное дело (разработка) - Сухомин			
Инженерное дело (разработка) - Сухомин			
М 1:10 000			
ИП Сухомин А.С.			

ГЕНЕРАЛЬНЫЙ ПЛАН ЖЕЛЕЗНОГО СЕЛЬСКОГО ПОСЕЛЕНИЯ
 Карта планируемого размещения объектов местного значения в области водоотведения
 М 1:10 000

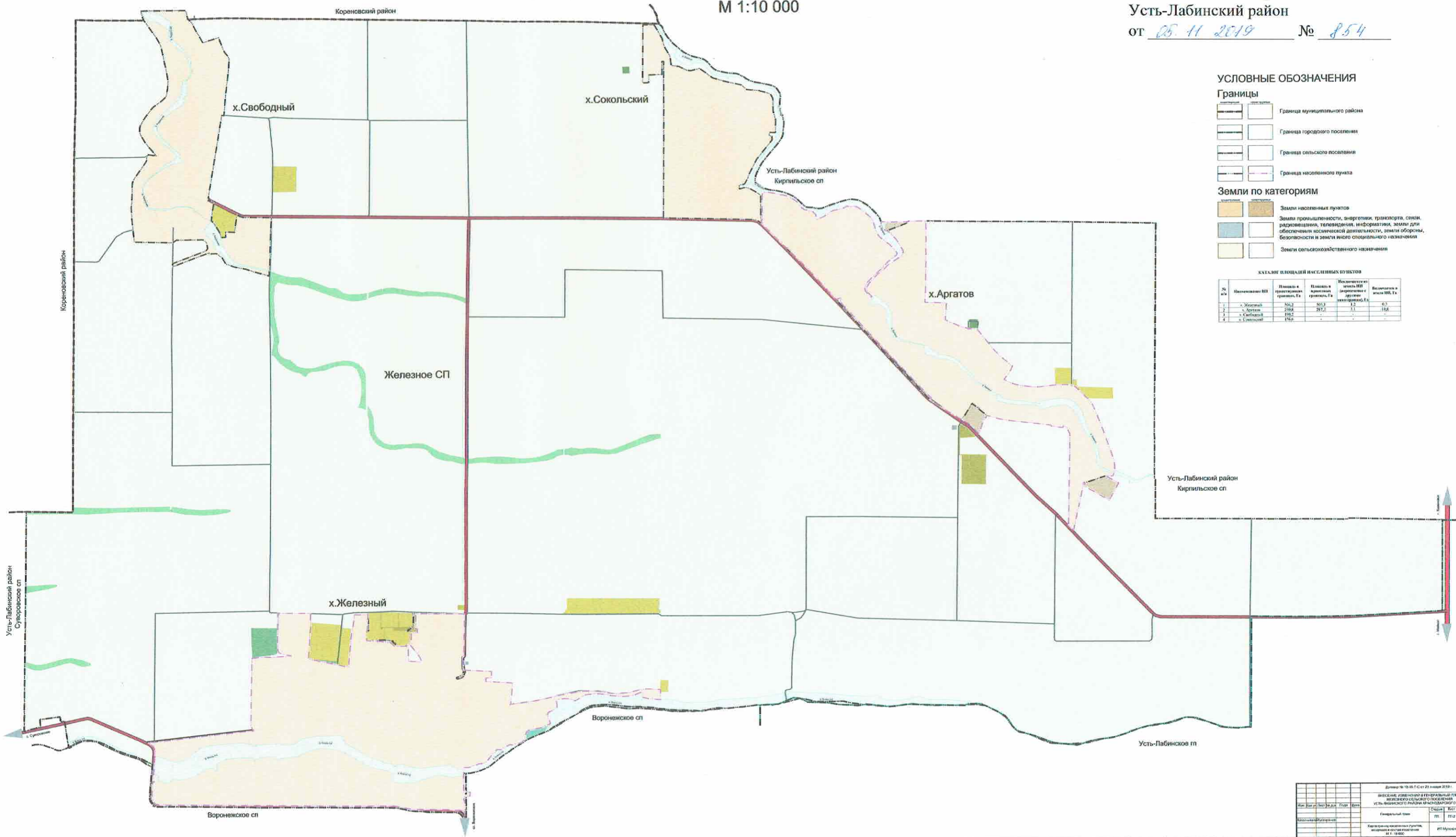


- УСЛОВНЫЕ ОБОЗНАЧЕНИЯ**
- Границы**
- Граница муниципального района
 - Граница городского поселения
 - Граница сельского поселения
 - Граница населенного пункта
- ОБЪЕКТЫ ИНЖЕНЕРНОЙ ИНФРАСТРУКТУРЫ**
- Канализация малоразрядная
 - Канализация самостоющая
 - Выпуски в ливневотвод
 - Канализационная насосная станция (КНС)
 - Очистные сооружения (ОС)

УСТЬ-ЛАБИНСКИЙ РАЙОН
 ЖЕЛЕЗНОЕ СЕЛЬСКОЕ ПОСЕЛЕНИЕ
 В ОБЛАСТИ ВОДООТВЕДЕНИЯ

№ планируемых объектов	Наименование	Статус объекта	Муниципальное образование
101	Объекты системы канализации в области водоотведения	проект	х. Железный
102	Объекты системы канализации	проект	х. Свободный
103	Объекты системы канализации	проект	х. Арга'ов
104	Канализационная насосная станция №1	проект	х. Железный
105	Канализационная насосная станция №2	проект	х. Железный
106	Канализационная насосная станция №3	проект	х. Железный
107	Канализационная насосная станция №4	проект	х. Железный
108	Канализационная насосная станция №5	проект	х. Свободный
109	Канализационная насосная станция №6	проект	х. Свободный
110	Канализационная насосная станция №7	проект	х. Свободный
111	Канализационная насосная станция №8	проект	х. Свободный
112	Канализационная насосная станция №9	проект	х. Арга'ов
113	Канализационная насосная станция №10	проект	х. Арга'ов
114	Канализационная насосная станция №11	проект	х. Арга'ов
115	Канализационная насосная станция №12	проект	х. Арга'ов
116	Выпуск в ливневый коллектор	проект	х. Железный
117	Выпуск в ливневый коллектор	проект	х. Свободный
118	Выпуск в ливневый коллектор	проект	х. Арга'ов
119	Выпуск в ливневый коллектор	проект	х. Арга'ов
120	Канализационная насосная станция	проект	х. Арга'ов

ГЕНЕРАЛЬНЫЙ ПЛАН ЖЕЛЕЗНОГО СЕЛЬСКОГО ПОСЕЛЕНИЯ
Карта границ населенных пунктов, входящих в состав поселения
М 1:10 000



УСЛОВНЫЕ ОБОЗНАЧЕНИЯ

Границы

- Граница муниципального района
- Граница городского поселения
- Граница сельского поселения
- Граница населенного пункта

Земли по категориям

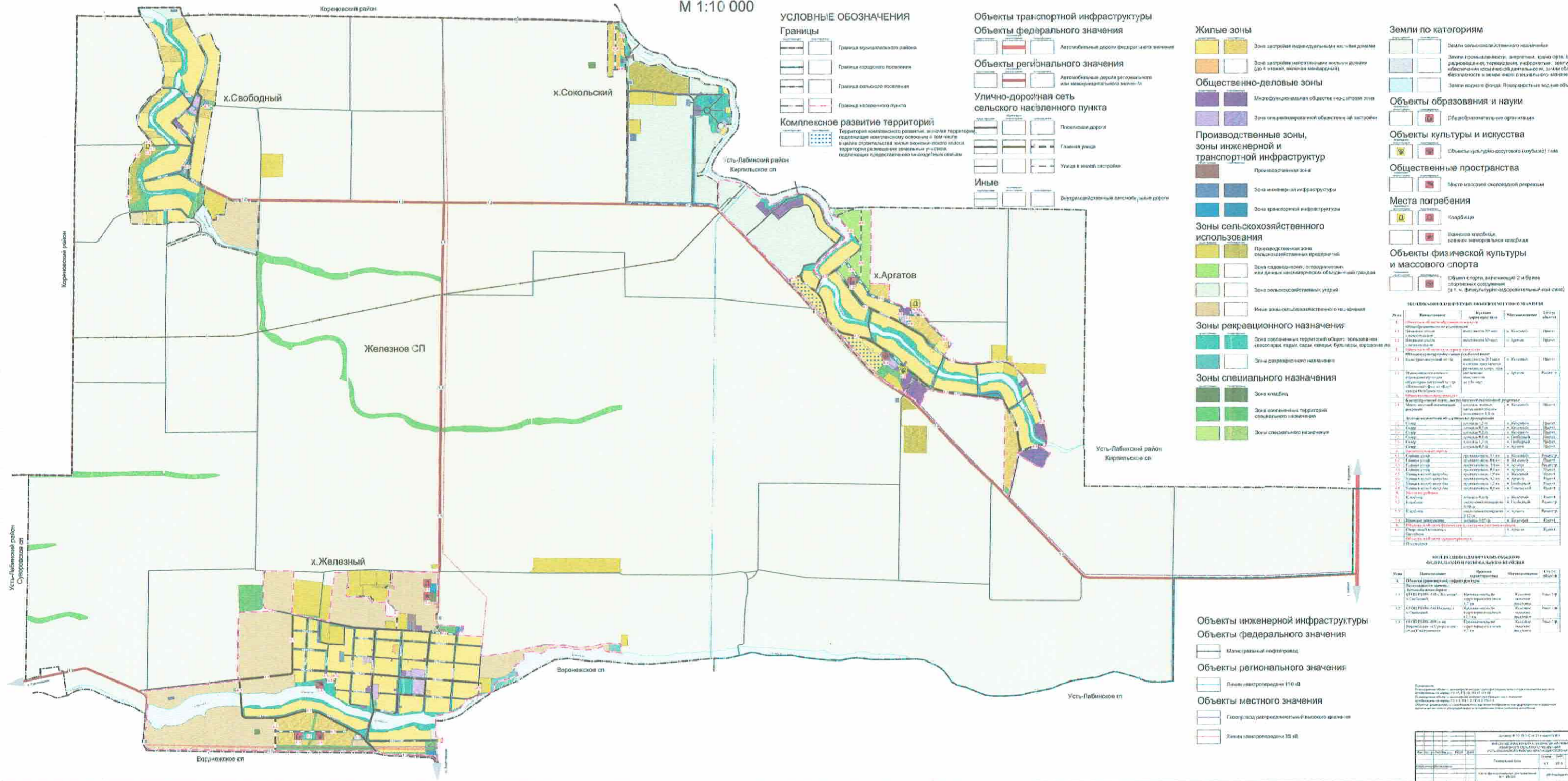
- Земли населенных пунктов
- Земли промышленности, энергетики, транспорта, связи, радиосвязи, телевидения, информатики, земли для обеспечения космической деятельности, земли обороны, безопасности и земли иного специального назначения
- Земли сельскохозяйственного назначения

КАТАЛОГ ОБЛАСТЕЙ НАСЕЛЕННЫХ ПУНКТОВ

№ п/п	Наименование НП	Площадь в границах границей, Га	Площадь в границах границей, Га	Площадь за границей границей, Га	Всего земель и иных НП, Га
1	п. Железный	204,2	204,2	0,0	204,2
2	п. Железный	204,2	204,2	0,0	204,2
3	п. Свободный	192,0	192,0	0,0	192,0
4	п. Соколовский	192,0	192,0	0,0	192,0

Исполнитель:	Муниципальное образование Усть-Лабинский район
Составитель:	Муниципальное образование Усть-Лабинский район
Проверил:	Муниципальное образование Усть-Лабинский район
Дата утверждения:	25.11.2019

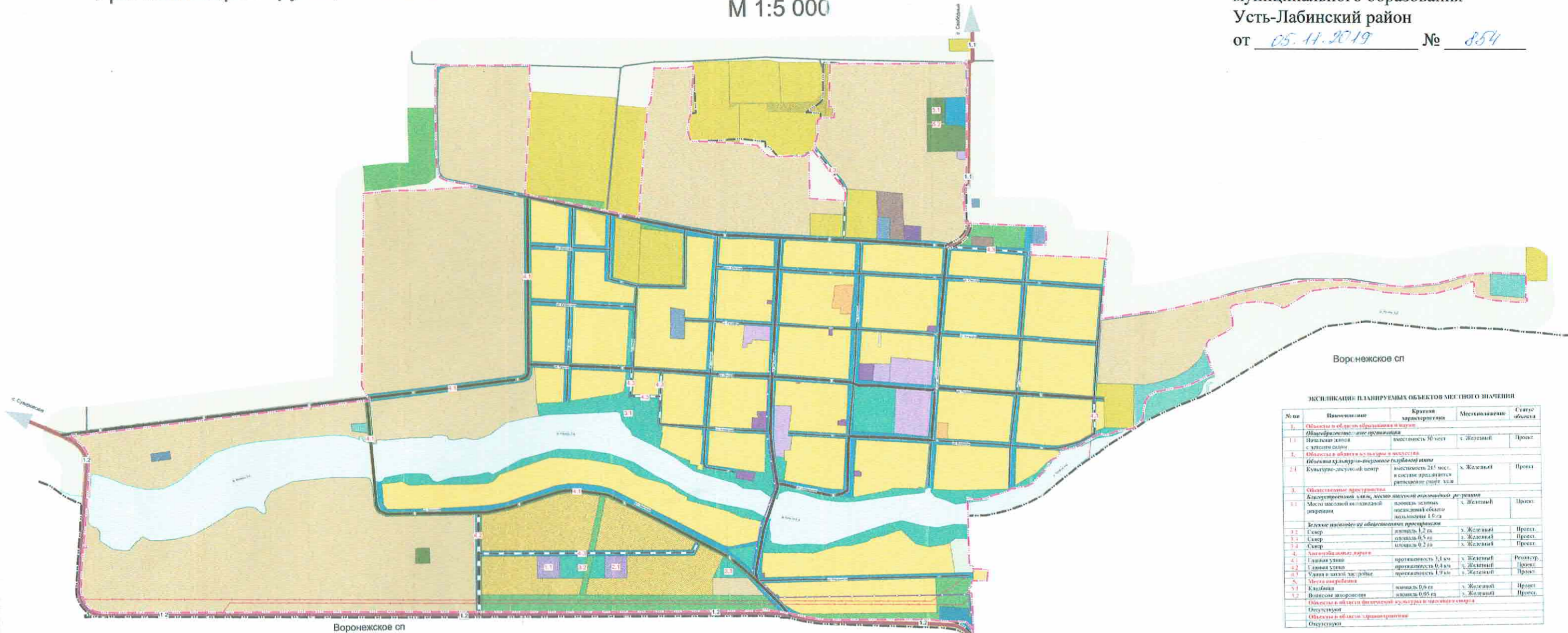
ГЕНЕРАЛЬНЫЙ ПЛАН ЖЕЛЕЗНОГО СЕЛЬСКОГО ПОСЕЛЕНИЯ
Карта функциональных зон поселения
М 1:10 000



ГЕНЕРАЛЬНЫЙ ПЛАН ЖЕЛЕЗНОГО СЕЛЬСКОГО ПОСЕЛЕНИЯ

Фрагмент карты функциональных зон сельского поселения применительно к территории населенных пунктов Хутор Железный и Хутор Сидоровский

М 1:5 000



Воронежское сп

Воронежское сп

УСЛОВНЫЕ ОБОЗНАЧЕНИЯ

Границы

- Граница сельского поселения
- Граница населенного пункта

Земли по категориям

- Земли сельскохозяйственного назначения
- Земли промышленности, энергетики, транспорта, связи, радиовещания, телевидения, информатики, земли для обеспечения космической деятельности, земли обороны, безопасности и земли иного специального назначения
- Земли водного фонда. Поверхностные водные объекты

Жилые зоны

- Зона застройки индивидуальными жилыми домами
- Зона застройки многоквартирными жилыми домами (до 4 этажей, включая мансардный)

Общественно-деловые зоны

- Многофункциональная общественно-деловая зона
- Зона специализированной общественной застройки

Производственные зоны, зоны инженерной и транспортной инфраструктуры

- Производственная зона
- Зона инженерной инфраструктуры
- Зона транспортной инфраструктуры

Зоны сельскохозяйственного использования

- Зона сельскохозяйственных угодий
- Производственная зона сельскохозяйственных предприятий
- Иные зоны сельскохозяйственного назначения

Зоны рекреационного назначения

- Зона озелененных территорий общего пользования (лесопарки, парки, сады, скверы, бульвары, городские леса)
- Зоны рекреационного назначения

Зоны специального назначения

- Зона кладбищ
- Зона озелененных территорий специального назначения
- Зоны специального назначения

Объекты транспортной инфраструктуры

- Объекты регионального значения: Автомобильные дороги регионального или межмуниципального значения

Улично-дорожная сеть сельского населенного пункта

- Поселковая дорога
- Главная улица
- Улицы в жилой застройке

Иные

- Внутрихозяйственные автомобильные дороги

Объекты инженерной инфраструктуры

- Объекты местного значения: Газопровод распределительный высокого давления, Линии электропередачи 35 кВ

ЭКСПЛИКАЦИЯ ПЛАНИРУЕМЫХ ОБЪЕКТОВ МЕСТНОГО НАЗНАЧЕНИЯ

№ п/п	Наименование	Критерий характеристики	Местонахождение	Статус объекта
1. Объекты в области образования и науки				
1.1	Наземная школа с углубленным изучением отдельных предметов	местность 30 мест	с. Железный	Проект
2. Объекты в области культуры и искусства				
2.1	Объекты культурно-просветительского назначения	местность 215 мест, в составе планируется размещение спорт. зала	с. Железный	Проект
3. Объекты в области физической культуры и спорта				
3.1	Место массовой олимпийской подготовки	площадь участка населенный объект площадью 1,5 га	с. Железный	Проект
3.2	Спортивный объект	площадь 1,2 га	с. Железный	Проект
3.3	Спортивный объект	площадь 0,5 га	с. Железный	Проект
3.4	Спортивный объект	площадь 0,2 га	с. Железный	Проект
4. Улично-дорожная сеть				
4.1	Главная улица	протяженность 1,4 км	с. Железный	Реализован
4.2	Улицы в жилой застройке	протяженность 0,4 км	с. Железный	Проект
4.3	Улицы в жилой застройке	протяженность 1,9 км	с. Железный	Проект
5. Места для размещения объектов				
5.1	Кладбище	площадь 0,6 га	с. Железный	Проект
5.2	Восстановление объектов	площадь 0,05 га	с. Железный	Проект
6. Объекты в области физической культуры и спорта				
7. Объекты в области здравоохранения				
8. Объекты в области культуры и искусства				

Примечание: Исключены планируемые объекты местного значения инженерной инфраструктуры объектов по кодам ПП-1, ПП-2, ПП-3, ПП-4

ЭКСПЛИКАЦИЯ ПЛАНИРУЕМЫХ ОБЪЕКТОВ ФЕДЕРАЛЬНОГО И РЕГИОНАЛЬНОГО НАЗНАЧЕНИЯ

№ п/п	Наименование	Критерий характеристики	Местонахождение	Статус объекта
1. Объекты транспортной инфраструктуры				
1.1. Регионального значения				
1.1.1	Автомобильная дорога	ПП-01 ПП-02-СЗН - Железный - Хутор Сидоровский	Протяженность по территории поселения 4,7 км	Железнодорожное поселение Железнодорожное
1.1.2	Автомобильная дорога	ПП-01 ПП-02-СЗН - Воронежская - с. Ударниковское - с. Пастуховское	Протяженность по территории поселения 4,7 км	Железнодорожное поселение Железнодорожное

Примечание: Планируемые объекты инженерной инфраструктуры федерального и регионального значения исключены из карты ПП-16, ПП-18, ПП-19, ПП-20. Планируемые объекты инженерной инфраструктуры местного значения отобраны на карты ПП-1, ПП-2, ПП-3, ПП-4. Объекты федерального и регионального значения с объектами в информационно-справочных целях и на территории, уже застроенные, исключены из карты.

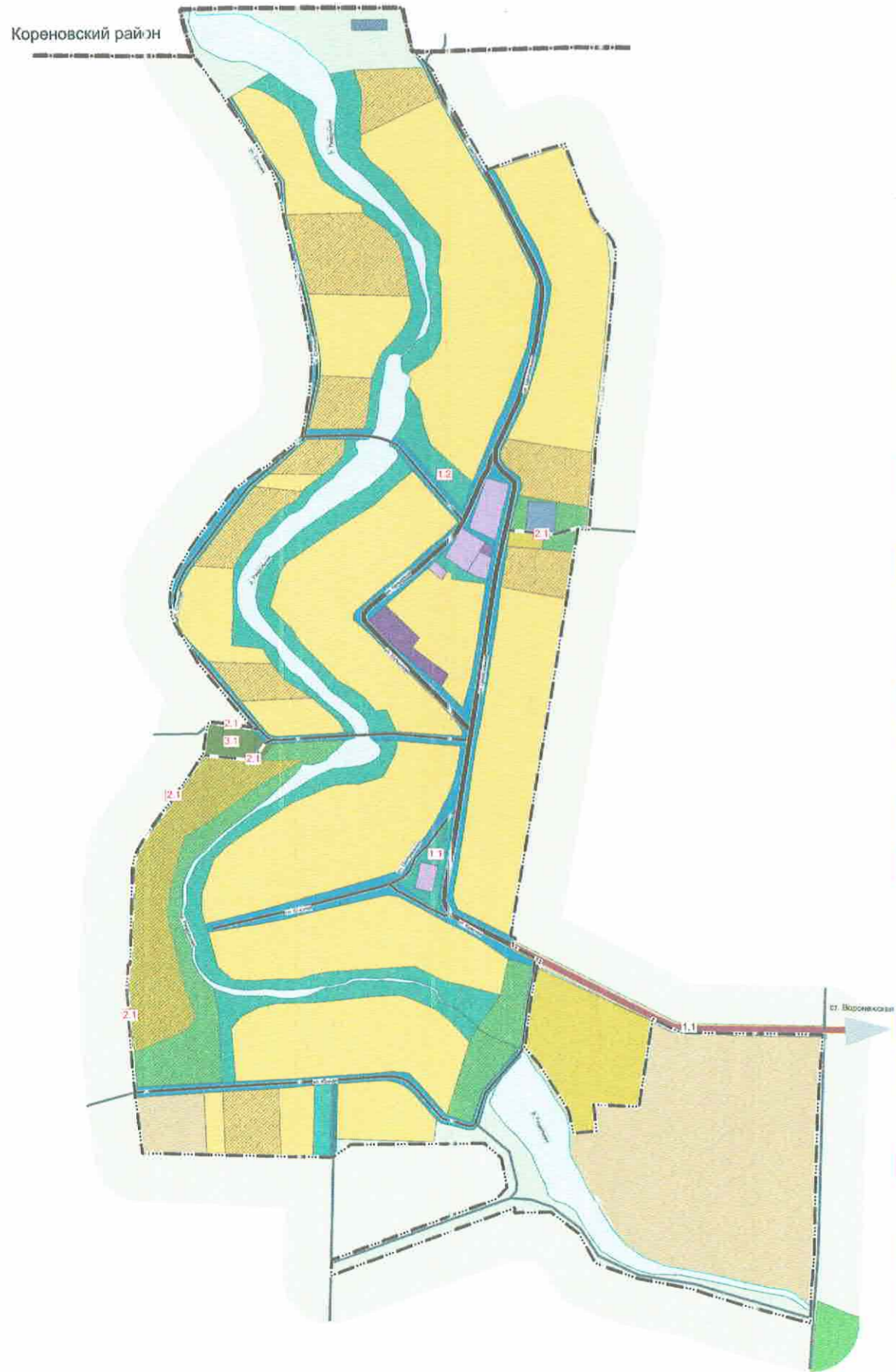
Дата: 16.10.2019 г.				
Внесено изменений в генеральный план сельского поселения УСТЬ-ЛАБИНСКОГО РАЙОНА ВОРОНЕЖСКОЙ ОБЛАСТИ:				
Имя	Категория	Инициалы	Подпись	Дата
Генеральный план	Старший	Иван	Иванов	1
Муниципальный	Генеральный	Иван	Иванов	1
Выполнено: И.И. Иванов				
Проверено: И.И. Иванов				
И.И. Иванов				

ГЕНЕРАЛЬНЫЙ ПЛАН ЖЕЛЕЗНОГО СЕЛЬСКОГО ПОСЕЛЕНИЯ

Фрагмент карты функциональных зон сельского поселения применительно к территории населенных пунктов. Хутор Свободный

М 1:5 000

ПРИЛОЖЕНИЕ
УТВЕРЖДЕН
постановлением администрации
Муниципального образования
Усть-Лабинский район
от 05.11.2019 № 854



УСЛОВНЫЕ ОБОЗНАЧЕНИЯ

Границы

- Граница муниципального района
- Граница сельского поселения
- Граница населенного пункта

Земли по категориям

- Земли сельскохозяйственного назначения
- Земли промышленности, энергетики, транспорта, связи, радиовещания, телевидения, информатики, земли для обеспечения космической деятельности, земли обороны, безопасности и земли иного специального назначения
- Земли водного фонда. Поверхностные водные объекты

Жилые зоны

- Зона застройки индивидуальными жилыми домами

Общественно-деловые зоны

- Многофункциональная общественно-деловая зона
- Зона специализированной общественной застройки

Производственные зоны, зоны инженерной и транспортной инфраструктур

- Зона инженерной инфраструктуры
- Зона транспортной инфраструктуры

Зоны сельскохозяйственного использования

- Зона сельскохозяйственных угодий
- Производственная зона сельскохозяйственных предприятий
- Иные зоны сельскохозяйственного назначения

Зоны рекреационного назначения

- Зона озелененных территорий общего пользования (лесопарки, парки, сады, скверы, бульвары, городские леса)

Зоны специального назначения

- Зона кладбищ
- Зона озелененных территорий специального назначения

Объекты транспортной инфраструктуры

- #### Объекты регионального значения
- Автомобильные дороги регионального или межмуниципального значения

Улично-дорожная сеть сельского населенного пункта

- Главная улица
- Улицы в жилой застройке

Иные

- Внутрихозяйственные автомобильные дороги

ЭКСПЛИКАЦИЯ ПЛАНИРУЕМЫХ ОБЪЕКТОВ МЕСТНОГО ЗНАЧЕНИЯ

№ п/п	Наименование	Краткая характеристика	Местоположение	Статус объекта
1. Общественные пространства				
Земли населенных пунктов в застройке				
1.1	Сквер	площадь 0,8 га	х. Свободный	Проект.
1.2	Сквер	площадь 1,1 га	х. Свободный	Проект.
2. Автомобильные дороги				
2.1	Улицы в жилой застройке	протяженность 1,2 км	х. Свободный	Проект.
3. Места похорон				
3.1	Кладбище	увеличение площади на 0,09 га	х. Свободный	Реконстр.
Объекты в области физической культуры и массового спорта				
Отсутствуют				
Объекты в области здравоохранения				
Отсутствуют				
Объекты в области образования и науки				
Отсутствуют				
Объекты в области культуры и искусства				
Отсутствуют				

Примечание: Экспликация планируемых объектов местного значения инженерной инфраструктуры отображена на картах ГП-1.1, ГП-1.2, ГП-1.3, ГП-1.4

ЭКСПЛИКАЦИЯ ПЛАНИРУЕМЫХ ОБЪЕКТОВ ФЕДЕРАЛЬНОГО И РЕГИОНАЛЬНОГО ЗНАЧЕНИЯ

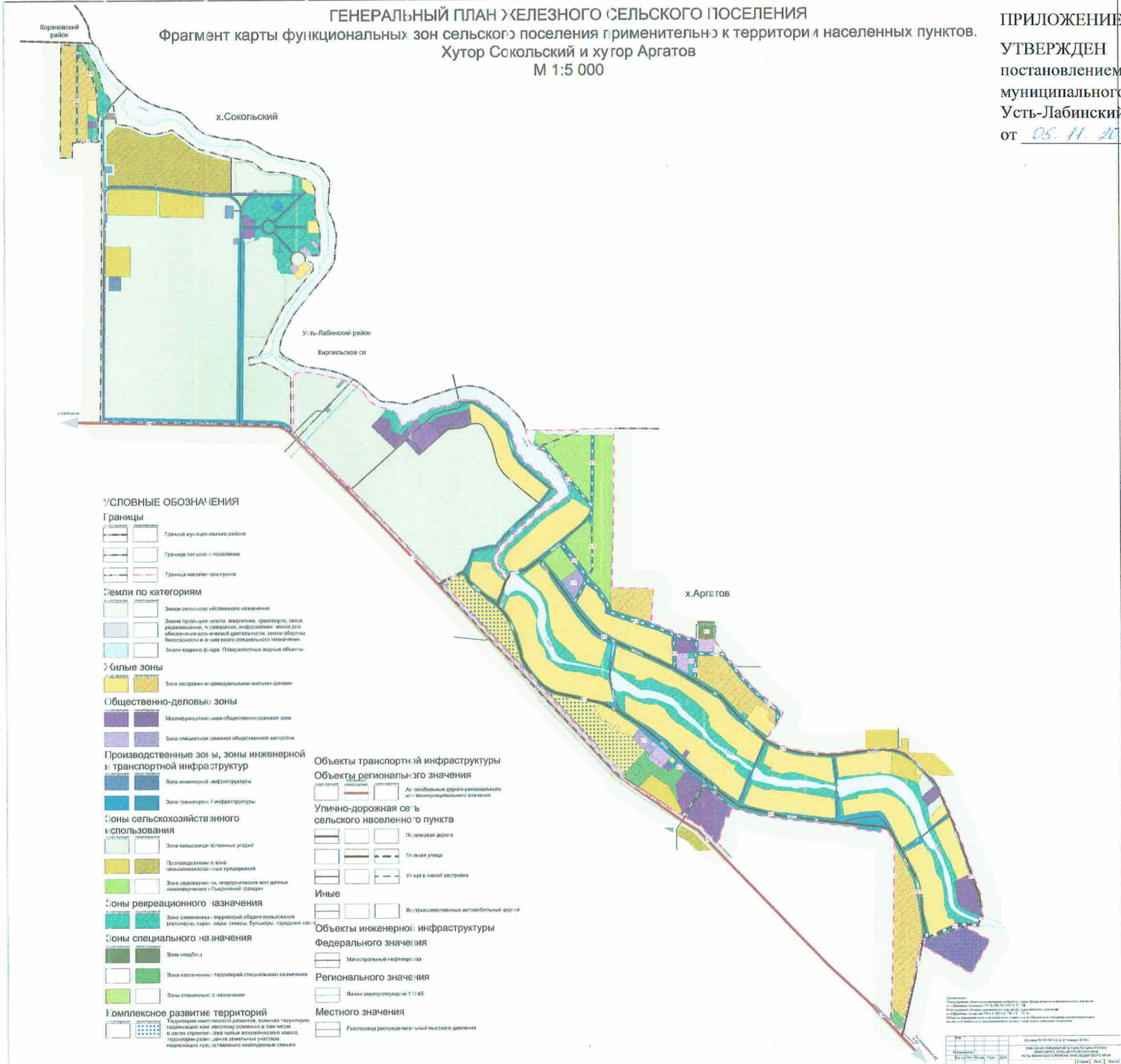
№ п/п	Наименование	Краткая характеристика	Местоположение	Статус объекта
1. Объекты транспортной инфраструктуры				
Регионального значения				
Автомобильные дороги				
1.1	03 ОП РТ 03К-543 Подъезд к х. Свободный	Протяженность по территории поселения 12,3 км	Железнодорожное сельское поселение	Реконстр.

Примечание: Планируемые объекты инженерной инфраструктуры федерального и регионального значения отображены на картах ГП-10, ГП-16, ГП-17, ГП-18. Планируемые объекты инженерной инфраструктуры местного значения отображены на картах ГП-1.1, ГП-1.2, ГП-1.3, ГП-1.4. Объекты федерального и регионального значения отображены в информационных справочных листах и не являются утверждаемыми в генеральном плане сельского поселения.

Договор № 10-19-Т-С от 21 января 2019 г.		ВНЕСЕНИЕ ИЗМЕНЕНИЙ В ГЕНЕРАЛЬНЫЙ ПЛАН ЖЕЛЕЗНОГО СЕЛЬСКОГО ПОСЕЛЕНИЯ УСТЬ-ЛАБИНСКОГО РАЙОНА (РАСХОДАРСКОГО ИРРА)	
Уч. Кол. Лист	№ док.	Лист	Дата
Генеральный план		Страниц	Лист
		ГП	ГП-3.2
Фрагмент карты функциональных зон сельского поселения применительно к территории населенных пунктов. Хутор Свободный М 1:5 000		ИП Мусоранов А. С.	

ГЕНЕРАЛЬНЫЙ ПЛАН ЖЕЛЕЗНОГО СЕЛЬСКОГО ПОСЕЛЕНИЯ
 Фрагмент карты функциональных зон сельского поселения применительно к территории населенных пунктов.
 Хутор Сокольский и хутор Аргатов
 М 1:5 000

ПРИЛОЖЕНИЕ
 УТВЕРЖДЕН
 постановлением администрации
 муниципального образования
 Усть-Лабинский район
 от 05.11.2019 № 854



УСЛОВНЫЕ ОБОЗНАЧЕНИЯ

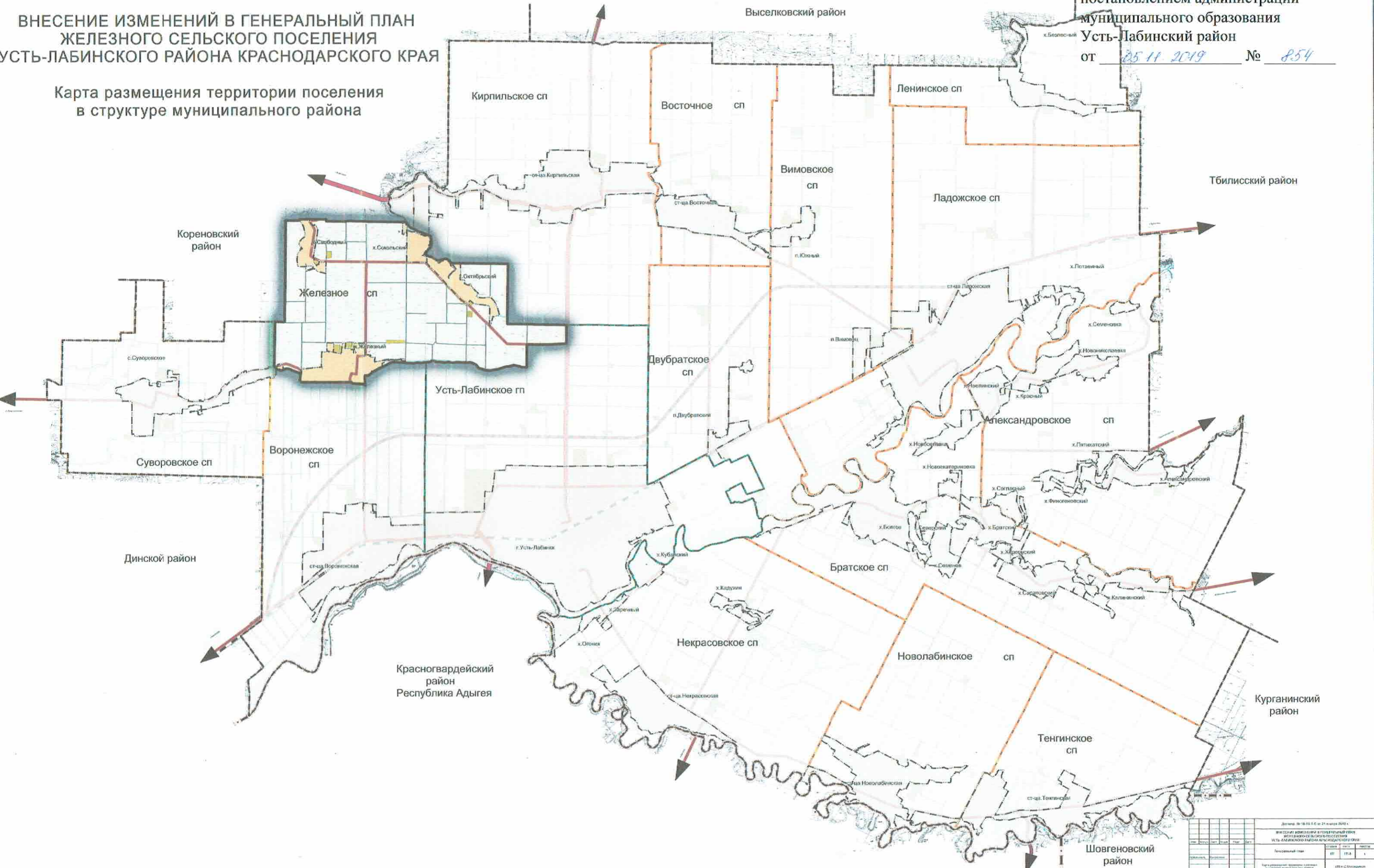
- Границы**
- Границы муниципального района
 - Границы сельского поселения
 - Границы населенного пункта
- Земли по категориям**
- Земли сельскохозяйственного назначения
 - Земли промышленности, энергетики, транспорта, связи, радиосвязи, телевидения, информатики, земли для обеспечения космической деятельности, земли обороны, безопасности и земли иного специального назначения
 - Земли водного фонда. Платонические водные объекты
- Жилые зоны**
- Зона застройки индивидуальными жилыми домами
- Общественно-деловые зоны**
- Многофункциональная общественно-деловая зона
 - Зона специализированной общественной застройки
- Производственные зоны, зоны инженерной и транспортной инфраструктуры**
- Зона инженерной инфраструктуры
 - Зона транспортной инфраструктуры
- Зоны сельскохозяйственного использования**
- Зона сельскохозяйственных угодий
 - Производственная зона сельскохозяйственных предприятий
 - Зона оздоровительно-спортивного и рекреационного назначения для населения
- Зоны рекреационного назначения**
- Зона оздоровительно-рекреационного назначения (лесопарки, парки, скверы, бульвары, городские леса)
- Зоны специального назначения**
- Зона кладбища
 - Зона озеленения территории специального назначения
 - Зоны специального назначения
- Комплексное развитие территорий**
- Территории комплексного развития, включая территории, подлежащие комплексному освоению в том числе в целях строительства жилья экономичного класса, территории размещения земельных участков, подлежащих комплексному освоению многоэтажными зданиями
- Объекты транспортной инфраструктуры**
- Объекты регионального значения**
- Автодорожные дороги регионального или межмуниципального значения
- Улично-дорожная сеть сельского населенного пункта**
- Главная дорога
 - Главная улица
 - Улицы в жилой застройке
- Иные**
- Производственные автомобильные дороги
- Объекты инженерной инфраструктуры**
- Федерального значения**
- Магистральный нефтепровод
- Регионального значения**
- Линии электропередачи 110 кВ
- Местного значения**
- Газопровод распределительный высокого давления

Примечание: План утверждён Администрацией муниципального образования Усть-Лабинский район постановлением администрации от 05.11.2019 № 854. Внесены изменения в соответствии с постановлением администрации от 05.11.2019 № 854. План утверждён Администрацией муниципального образования Усть-Лабинский район постановлением администрации от 05.11.2019 № 854.

№	Дата	Содержание	Состав	Вид	Вариант
1	05.11.2019	Утверждение генерального плана железного сельского поселения	Администрация	Исходный	1
2	05.11.2019	Внесение изменений в генеральный план железного сельского поселения	Администрация	Исходный	2

ВНЕСЕНИЕ ИЗМЕНЕНИЙ В ГЕНЕРАЛЬНЫЙ ПЛАН
ЖЕЛЕЗНОГО СЕЛЬСКОГО ПОСЕЛЕНИЯ
УСТЬ-ЛАБИНСКОГО РАЙОНА КРАСНОДАРСКОГО КРАЯ

Карта размещения территории поселения
в структуре муниципального района



Дата: 25.11.2019			
Внесение изменений в генеральный план железного сельского поселения Усть-Лабинского района Краснодарского края			
Генеральный план	Лист	№	1
Итого листов	1	1	1
Итого листов	1	1	1

ГЕНЕРАЛЬНЫЙ ПЛАН ЖЕЛЕЗНОГО СЕЛЬСКОГО ПОСЕЛЕНИЯ

Карта современного использования территории поселения (опорный М 1:10 000)

УСЛОВНЫЕ ОБОЗНАЧЕНИЯ

Границы

- Граница муниципального района
- Граница городского поселения
- Граница сельского поселения
- Границы населенного пункта

Жилые зоны

Зона застройки индивидуальными жилыми домами

Зона застройки малоэтажными жилыми домами (до 4-этажей, включая мансарды)

Общественно-деловые зоны

Многофункциональная общественно-деловая зона

Зона парализирующей общественной застройки

Производственные зоны, зоны инженерной и транспортной инфраструктуры

Производственная зона

Зона инженерной инфраструктуры

Зона транспортной инфраструктуры

Зоны сельскохозяйственного использования

Производственная зона сельскохозяйственных предприятий

Зона агропарков, агропоселков или других некоммерческих объединений граждан

Зона сельскохозяйственных угодий

Иные зоны сельскохозяйственного назначения

Зоны рекреационного назначения

Зона озеленения территории общего пользования (лесопарки, парки, сады, скверы, бульвары, городские скверы)

Зоны рекреационного назначения

Зоны специального назначения

Зона кладбища

Зона складирования и захоронения отходов

Зона размещения территорий специального назначения

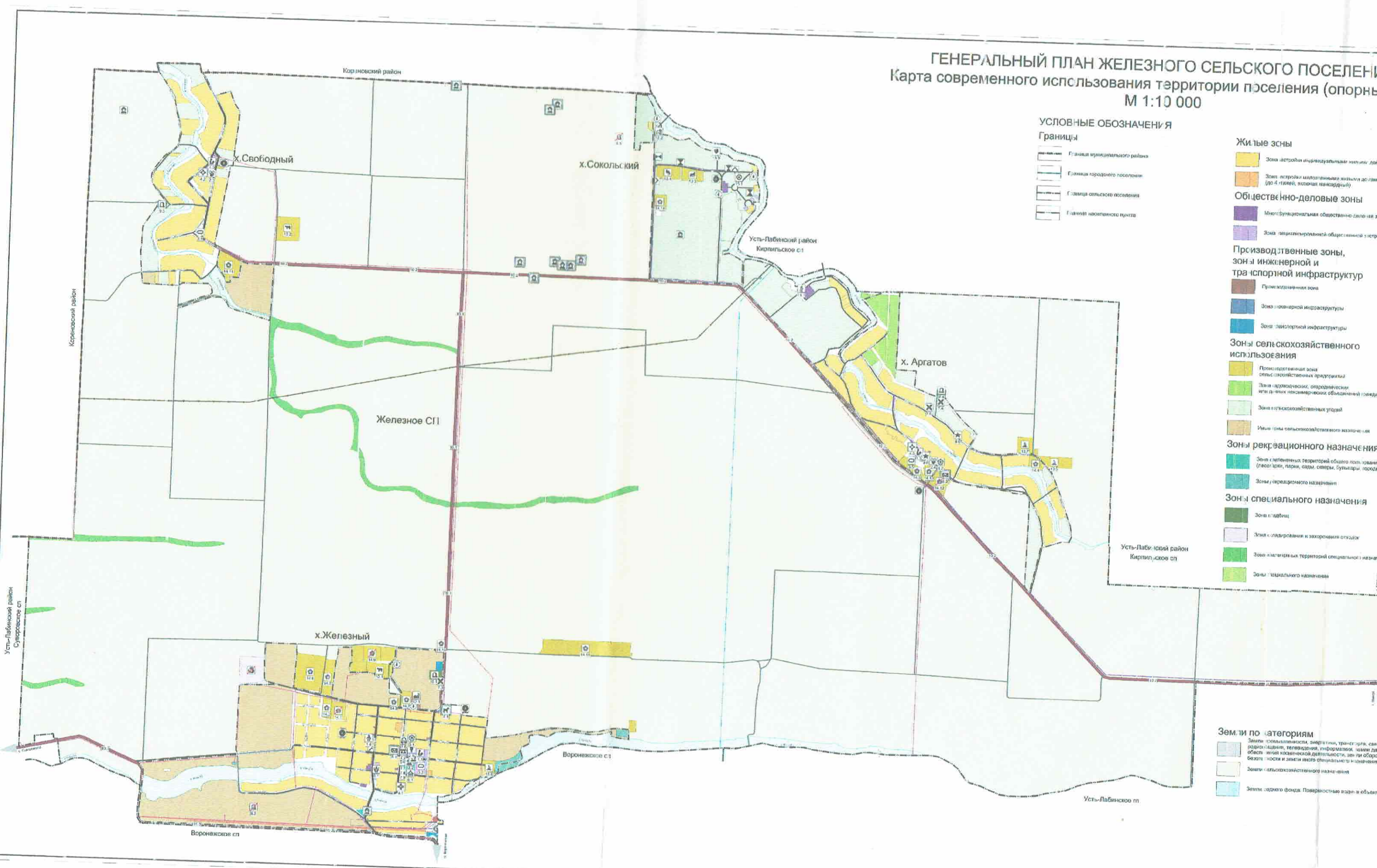
Зоны специального назначения

Земли по категориям

Земли промышленности, энергетики, транспорта, связи, радиосвязи, телевидения, информатики, земли для обеспечения космической деятельности, земли обороны, безопасности и земли иного специального назначения

Земли сельскохозяйственного назначения

Земли государственного фонда. Публичные водные объекты



СЕЛЬСКОГО ПОСЕЛЕНИЯ
ОПОРНОГО ПОСЕЛЕНИЯ (ОПОРНЫЙ ПЛАН)

- ЖИТЬЕ ЗОНЫ**
- Зона застройки индивидуальными жилыми домами
 - Зона застройки многоквартирными жилыми домами (до 4 этажей, включая мансардный)
- Общественно-деловые зоны**
- Место функциональная общественно-деловая зона
 - Зона локализованной общественной застройки
- Производственные зоны, зоны инженерной и транспортной инфраструктур**
- Производственная зона
 - Зона инженерной инфраструктуры
 - Зона транспортной инфраструктуры
- Зоны сельскохозяйственного использования**
- Производственная зона сельскохозяйственных предприятий
 - Линия садоводческих, огороднических и иных некоммерческих объединений граждан
 - Зона сельскохозяйственных угодий
 - Иные зоны сельскохозяйственного назначения
- Зоны рекреационного назначения**
- Зона озелененных территорий общего пользования (парки, скверы, бульвары, городские леса)
 - Зоны озелененного назначения
- Зоны специального назначения**
- Зона складов
 - Зона складирования и захоронения отходов
 - Зона складирования территорий специального назначения
 - Зона специального назначения
- Земли по категориям**
- Земли коммунального назначения, земельные участки для объектов коммунального назначения, земельные участки для объектов коммунального назначения, земельные участки для объектов коммунального назначения
 - Земли сельскохозяйственного назначения
 - Земли государственного фонда. Поверхностные водные объекты

- Объекты образования и науки**
- Образовательные организации
 - Дошкольные образовательные организации
- Объекты культуры и искусства**
- Объекты культуры-просветительского назначения
 - Объекты культурно-досугового (музейного) типа
- Объекты физической культуры и массового спорта**
- Объект спорта, включающий 2 и более спортивных сооружений (в т.ч. физкультурно-оздоровительный комплекс)
 - Спортивные сооружения
- Объекты здравоохранения**
- Лечебно-профилактические медицинские организации, оказывающие медицинскую помощь в амбулаторных условиях, и (или) в условиях дневного стационара
 - Обособленные структурные подразделения муниципальной организации, оказывающие первичную медицинскую помощь
- Объекты социального обслуживания**
- Стационарные организации социального обслуживания
- Общественные пространства**
- Парк культуры и отдыха
- Прочие объекты обслуживания**
- Ветеринарная лечебница, питомник животных, племенной объект, заводской объект
- Объекты местного значения**
- Административное здание
 - Объект религиозной организации (создания)
 - Напряженный объект по предоставлению населению коммунальных, жилищно-коммунальных и иных коммунальных услуг
 - Нефтегазовые объекты коммунально-бытового обслуживания и предоставления коммунальных услуг (далее - объект коммунально-бытового и коммунальных услуг)
- Объекты транспортной инфраструктуры**
- Автомобильные дороги федерального значения
 - Автомобильные дороги регионального или межмуниципального значения
- Регионального значения**
- Линия электропередачи 110 кВ
 - Газоводов распределительный низкого давления
 - Газозамерительная станция (ГИС)
 - Головные сооружения
 - Высодбор
 - Артезианская скважина
 - Огнеопасное сооружение (ООС)
 - Канализационная насосная станция (КНС)
 - Линия электропередачи 05 кВ
 - Линия электропередачи 10 кВ
 - Электрическая подстанция 35 кВ
- Местного значения**
- Линия электропередачи 110 кВ
 - Газоводов распределительный низкого давления
 - Газозамерительная станция (ГИС)
 - Головные сооружения
 - Высодбор
 - Артезианская скважина
 - Огнеопасное сооружение (ООС)
 - Канализационная насосная станция (КНС)
 - Линия электропередачи 05 кВ
 - Линия электропередачи 10 кВ
 - Электрическая подстанция 35 кВ
- Иные**
- Индивидуальные автомобильные дороги
 - Городищная площадь

- Объекты связи**
- Объекты почтовой связи
- Объекты федерального значения**
- Объекты федеральной связи
- Иные объекты**
- Места погребения
 - Кладбище
 - Военное кладбище, воинские мемориальное кладбище
 - Места размещения отходов
 - Предприятия и объекты сельского и лесного хозяйства, рыболовства и рыбоводства
 - Предприятия по разведению, выращиванию и провоз животных семейства лошадиных
 - Предприятия по разведению молочного крупного рогатого скота, производству сырого молока
 - Предприятия по разведению прочих животных
 - Предприятия растениеводства
 - Предприятия по разведению сельскохозяйственной птицы
 - Предприятия строительной промышленности, по выпуску неметаллических минеральной продукции
 - Предприятия агропромышленной, пищевой, легкой и текстильной промышленности
 - Прочие объекты, связанные с производственной деятельностью
 - Объект, связанный с производственной деятельностью
- Объекты инженерной инфраструктуры**
- Маневренный нефтепровод
 - Линия электропередачи 110 кВ
 - Газоводов распределительный низкого давления
 - Газозамерительная станция (ГИС)
 - Головные сооружения
 - Высодбор
 - Артезианская скважина
 - Огнеопасное сооружение (ООС)
 - Канализационная насосная станция (КНС)
 - Линия электропередачи 05 кВ
 - Линия электропередачи 10 кВ
 - Электрическая подстанция 35 кВ

ИСТОЧНИКИ СУЩЕСТВУЮЩИХ ОБЪЕКТОВ КАТАЛОГА И СТРОИТЕЛЬСТВА ОБЪЕКТОВ ФЕДЕРАЛЬНОГО, РЕГИОНАЛЬНОГО И МЕСТНОГО ЗНАЧЕНИЯ

№ п/п	Наименование	Местонахождение	Примечание
1	Объект связи - почтовая связь	Местонахождение	Субъект
2	Объект связи - федеральная связь	Местонахождение	Субъект
3	Место погребения	Местонахождение	Субъект
4	Военное кладбище, воинские мемориальное кладбище	Местонахождение	Субъект
5	Места размещения отходов	Местонахождение	Субъект
6	Предприятия и объекты сельского и лесного хозяйства, рыболовства и рыбоводства	Местонахождение	Субъект
7	Предприятия по разведению, выращиванию и провоз животных семейства лошадиных	Местонахождение	Субъект
8	Предприятия по разведению молочного крупного рогатого скота, производству сырого молока	Местонахождение	Субъект
9	Предприятия по разведению прочих животных	Местонахождение	Субъект
10	Предприятия растениеводства	Местонахождение	Субъект
11	Предприятия по разведению сельскохозяйственной птицы	Местонахождение	Субъект
12	Предприятия строительной промышленности, по выпуску неметаллических минеральной продукции	Местонахождение	Субъект
13	Предприятия агропромышленной, пищевой, легкой и текстильной промышленности	Местонахождение	Субъект
14	Прочие объекты, связанные с производственной деятельностью	Местонахождение	Субъект
15	Объект, связанный с производственной деятельностью	Местонахождение	Субъект
16	Маневренный нефтепровод	Местонахождение	Субъект
17	Линия электропередачи 110 кВ	Местонахождение	Субъект
18	Газоводов распределительный низкого давления	Местонахождение	Субъект
19	Газозамерительная станция (ГИС)	Местонахождение	Субъект
20	Головные сооружения	Местонахождение	Субъект
21	Высодбор	Местонахождение	Субъект
22	Артезианская скважина	Местонахождение	Субъект
23	Огнеопасное сооружение (ООС)	Местонахождение	Субъект
24	Канализационная насосная станция (КНС)	Местонахождение	Субъект
25	Линия электропередачи 05 кВ	Местонахождение	Субъект
26	Линия электропередачи 10 кВ	Местонахождение	Субъект
27	Электрическая подстанция 35 кВ	Местонахождение	Субъект

ИСТОЧНИКИ ПРОЧИХ ОБЪЕКТОВ

№ п/п	Наименование	Местонахождение	Примечание
1	Объект связи - почтовая связь	Местонахождение	Субъект
2	Объект связи - федеральная связь	Местонахождение	Субъект
3	Место погребения	Местонахождение	Субъект
4	Военное кладбище, воинские мемориальное кладбище	Местонахождение	Субъект
5	Места размещения отходов	Местонахождение	Субъект
6	Предприятия и объекты сельского и лесного хозяйства, рыболовства и рыбоводства	Местонахождение	Субъект
7	Предприятия по разведению, выращиванию и провоз животных семейства лошадиных	Местонахождение	Субъект
8	Предприятия по разведению молочного крупного рогатого скота, производству сырого молока	Местонахождение	Субъект
9	Предприятия по разведению прочих животных	Местонахождение	Субъект
10	Предприятия растениеводства	Местонахождение	Субъект
11	Предприятия по разведению сельскохозяйственной птицы	Местонахождение	Субъект
12	Предприятия строительной промышленности, по выпуску неметаллических минеральной продукции	Местонахождение	Субъект
13	Предприятия агропромышленной, пищевой, легкой и текстильной промышленности	Местонахождение	Субъект
14	Прочие объекты, связанные с производственной деятельностью	Местонахождение	Субъект
15	Объект, связанный с производственной деятельностью	Местонахождение	Субъект
16	Маневренный нефтепровод	Местонахождение	Субъект
17	Линия электропередачи 110 кВ	Местонахождение	Субъект
18	Газоводов распределительный низкого давления	Местонахождение	Субъект
19	Газозамерительная станция (ГИС)	Местонахождение	Субъект
20	Головные сооружения	Местонахождение	Субъект
21	Высодбор	Местонахождение	Субъект
22	Артезианская скважина	Местонахождение	Субъект
23	Огнеопасное сооружение (ООС)	Местонахождение	Субъект
24	Канализационная насосная станция (КНС)	Местонахождение	Субъект
25	Линия электропередачи 05 кВ	Местонахождение	Субъект
26	Линия электропередачи 10 кВ	Местонахождение	Субъект
27	Электрическая подстанция 35 кВ	Местонахождение	Субъект

Итого объектов: 27

Итого объектов федерального значения: 0

Итого объектов регионального значения: 0

Итого объектов местного значения: 27

Итого объектов инженерной инфраструктуры: 0

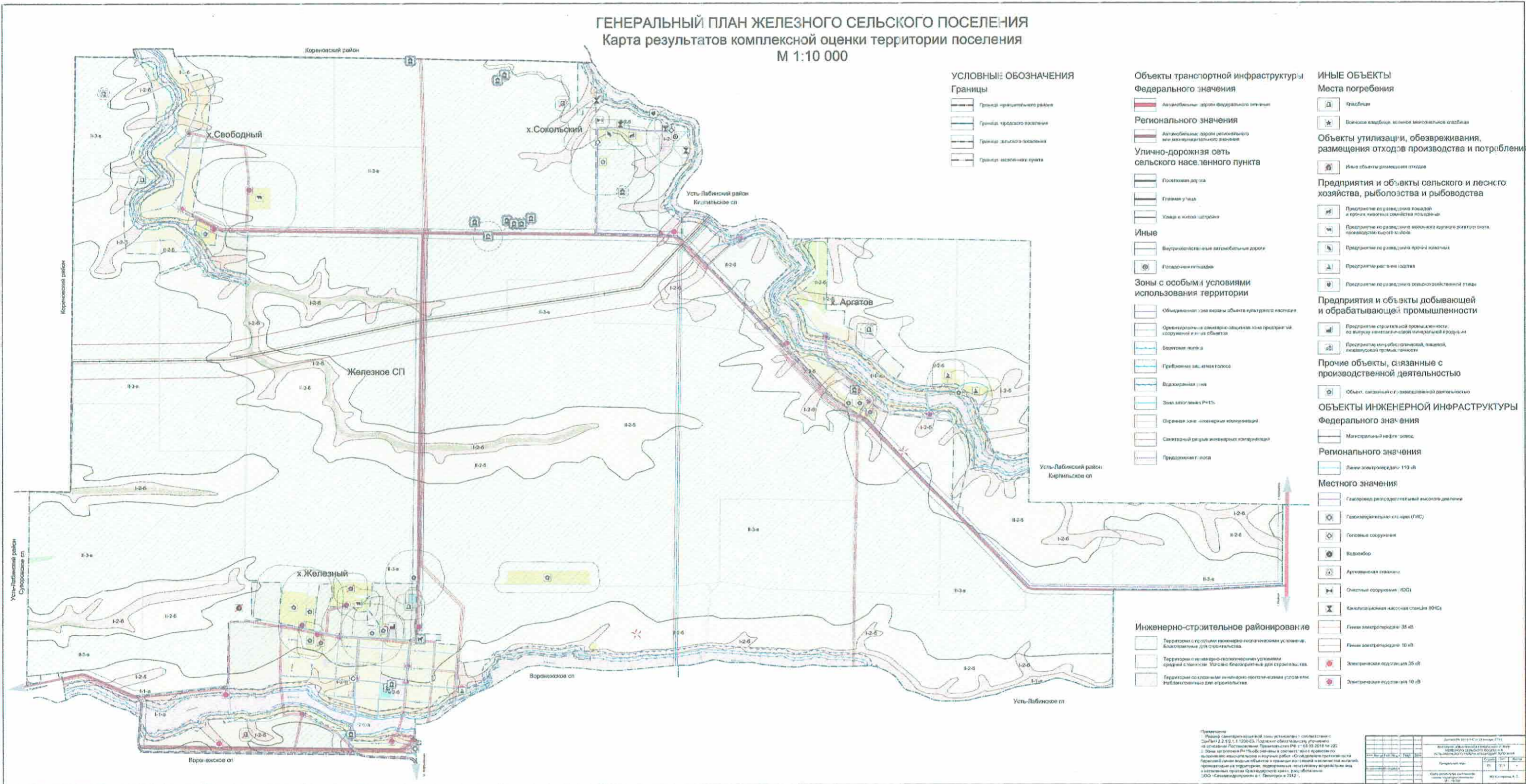
Итого объектов иного назначения: 0

ПРИЛОЖЕНИЕ
УТВЕРЖДЕН
постановлением администрации
муниципального образования
Усть-Лабинский район
от 05.11.2019 № 854

ГЕНЕРАЛЬНЫЙ ПЛАН ЖЕЛЕЗНОГО СЕЛЬСКОГО ПОСЕЛЕНИЯ

Карта результатов комплексной оценки территории поселения

М 1:10 000



УСЛОВНЫЕ ОБОЗНАЧЕНИЯ

Границы

- Границы муниципального района
- Границы городского поселения
- Границы сельского поселения
- Границы населенного пункта

Объекты транспортной инфраструктуры

Федерального значения

- Автомобильные дороги федерального значения

Регионального значения

- Автомобильные дороги регионального или межмуниципального значения

Улично-дорожная сеть сельского населенного пункта

- Поселковая дорога
- Главная улица
- Улицы и жилые садоводы

Иные

- Внутрипоселковые автомобильные дороги
- Государственный мост

Зоны с особыми условиями использования территории

- Объекты культурного наследия (памятники истории и культуры)
- Объекты культурного наследия (памятники истории и культуры) федерального, регионального или местного значения
- Береговая линия
- Гидротехническое сооружение
- Водохозяйственная линия
- Зона заповедника РНП
- Охранная зона объектов культурного наследия
- Санитарная зона объектов культурного наследия
- Природоохранная зона

Инженерно-строительное районирование

- Территория с особыми инженерно-техническими условиями, неблагоприятными для строительства
- Территория с инженерно-техническими условиями средней сложности. Условно благоприятная для строительства
- Территория со сложными инженерно-техническими условиями, неблагоприятными для строительства

ИНЫЕ ОБЪЕКТЫ

Места погребения

- Кладбище
- Военное кладбище, включая мемориальное кладбище

Объекты утилизации, обезвреживания, размещения отходов производства и потребления

- Иные объекты размещения отходов

Предприятия и объекты сельского и лесного хозяйства, рыболовства и рыбоводства

- Предприятие по разведению лошадей и другим животным семейства лошадиных
- Предприятие по разведению мясного крупного рогатого скота, производящее сырое молоко
- Предприятие по разведению прочих животных
- Предприятие разведения скота
- Предприятие по разведению сельскохозяйственной птицы

Предприятия и объекты добывающей и обрабатывающей промышленности

- Предприятие строительной промышленности, по выпуску неметаллических минеральных изделий
- Предприятие металлургической, пищевой, химической промышленности

Прочие объекты, связанные с производственной деятельностью

- Объект, связанный с грузовой деятельностью

ОБЪЕКТЫ ИНЖЕНЕРНОЙ ИНФРАСТРУКТУРЫ

Федерального значения

- Магистральный нефтепровод

Регионального значения

- Линия электропередачи 110 кВ

Местного значения

- Газопровод высокого давления
- Газопровод среднего давления (ГРС)
- Головные сооружения
- Водоемы
- Автомобильная станция
- Очистные сооружения (ОС)
- Канализационная насосная станция (КНС)
- Линия электропередачи 35 кВ
- Линия электропередачи 10 кВ
- Электростанция мощностью 35 кВт
- Электростанция мощностью 10 кВт

Примечание:
 Районный инженерно-технический районирование территории поселения с учетом требований к объектам культурного наследия (памятникам истории и культуры) федерального, регионального или местного значения.
 Районный инженерно-технический районирование территории поселения с учетом требований к объектам культурного наследия (памятникам истории и культуры) федерального, регионального или местного значения.
 Районный инженерно-технический районирование территории поселения с учетом требований к объектам культурного наследия (памятникам истории и культуры) федерального, регионального или местного значения.
 Районный инженерно-технический районирование территории поселения с учетом требований к объектам культурного наследия (памятникам истории и культуры) федерального, регионального или местного значения.

№ п/п	Наименование	Содержание	Дата
1
2

ГЕНЕРАЛЬНЫЙ ПЛАН ЖЕЛЕЗНОГО СЕЛЬСКОГО ПОСЕЛЕНИЯ
Карта зон с особыми условиями использования территории поселения

М 1:10 000

УСЛОВНЫЕ ОБОЗНАЧЕНИЯ

Границы

- Граница муниципального района
- Граница городского поселения
- Граница сельского поселения
- Граница населенного пункта

Объекты транспортной инфраструктуры

Объекты федерального значения

- Автомобильная дорога федерального значения

Объекты регионального значения

- Автомобильная дорога регионального или межмуниципального значения

Улично-дорожная сеть сельского населенного пункта

- Поселенная дорога
- Главная улица
- Улица с веткой дорожной

Иные

- Внемуниципальная автомобильная дорога

Зоны с особыми условиями использования территории

- Обширенная зона охраны объекта культурного наследия
- Средне-протяженная санитарно-защитная зона предприятий, сооружений и иных объектов
- Береговая полоса
- Прибрежная защитная полоса
- Водооградительная зона
- Зона заполнения РПТЗ
- Охранная зона инженерных коммуникаций
- Санитарной разрыв инженерных коммуникаций
- Защитная полоса

Инженерно-строительное районирование

- Территории с жилищными условиями среднего уровня
- Территории с жилищно-инженерно-геологическими условиями. Благоприятные для строительства
- Территории с инженерно-геологическими условиями средней сложности. Условно-благоприятные для строительства
- Территории со сложными инженерно-геологическими условиями. Неблагоприятные для строительства

Объекты культурного наследия

- Памятник

ИНЫЕ ОБЪЕКТЫ

Места погребения

- Кладбище
- Временные кладбища, захоронения, некрополи, склепы

Предприятия и объекты сельского и лесного хозяйства, рыболовства и рыбоводства

- Предприятия по разведению лошадей и прочих животных семейства лошадиных
- Предприятия по разведению крупного рогатого скота, гусей, уток, индюков, свиней
- Предприятия по разведению кроликов
- Предприятия растениеводства
- Предприятия по разведению сельскохозяйственной птицы

Предприятия и объекты добывающей и обрабатывающей промышленности

- Предприятия строительной промышленности, по выпуску неметаллической минеральной продукции
- Предприятия машиностроительной, пищевой, химической промышленности

Прочие объекты, связанные с производственной деятельностью

- Объект, связанный с производственной деятельностью

ОБЪЕКТЫ ИНЖЕНЕРНОЙ ИНФРАСТРУКТУРЫ

Федерального значения

- Магистральный железнодорожный

Регионального значения

- Линия электропередачи 110 кВ

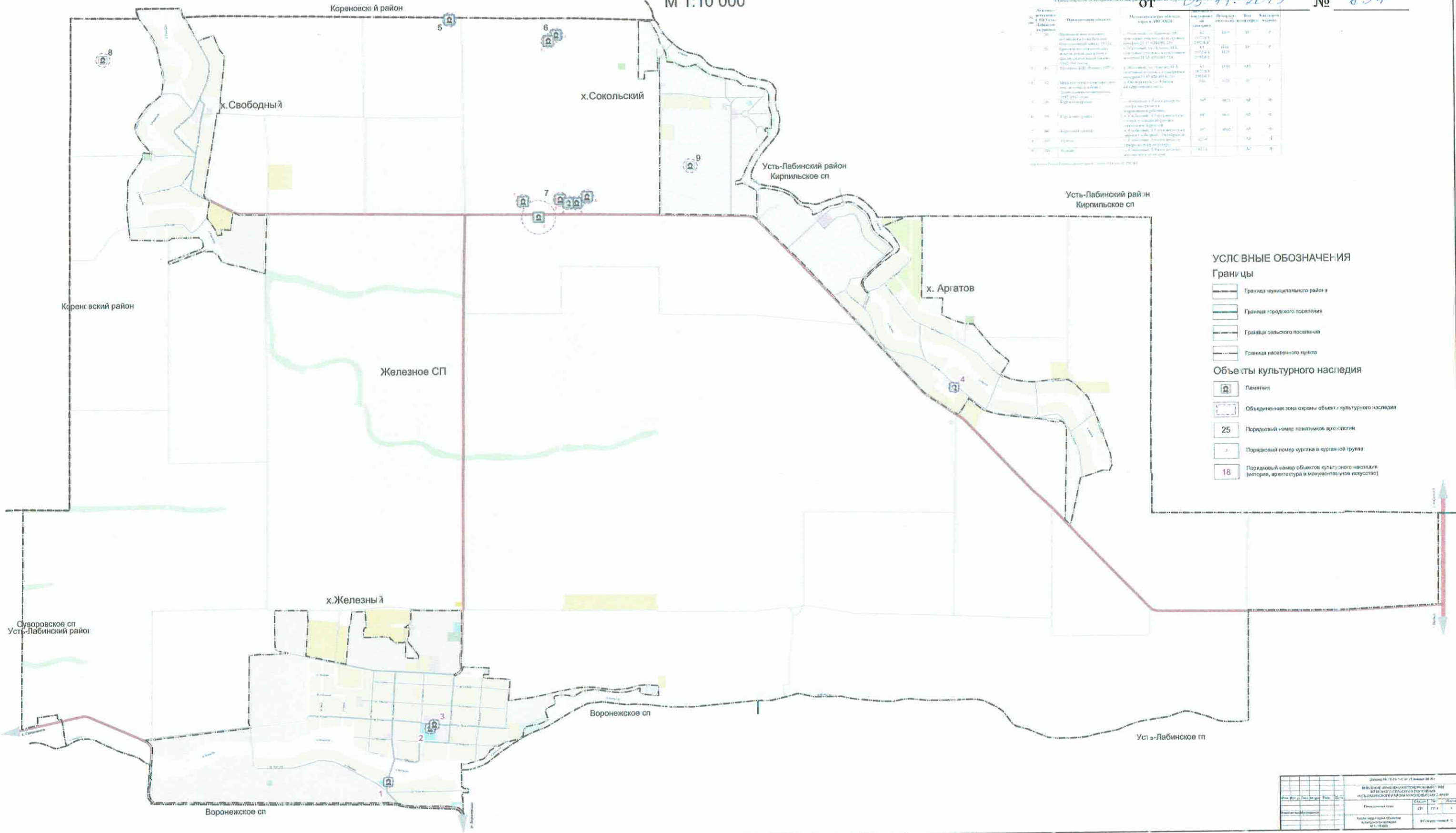
Местного значения

- Газопровод распределительный высокого давления
- Газопроводный клапан (ГК)
- Головные сооружения
- Источники тепловой энергии
- Водозабор
- Артезианская скважина
- С-образные сооружения (СОС)
- Автоматизированная насосная станция (АНС)
- Линия электропередачи 25 кВ
- Линия электропередачи 10 кВ
- Электрическая подстанция 25 кВ
- Электрическая подстанция 10 кВ

Исполнитель:	И.И.И.
Проверенный:	И.И.И.
Утвержден:	И.И.И.
Дата утверждения:	05.11.2019
Масштаб:	1:10 000
Лист:	1 из 1

ГЕНЕРАЛЬНЫЙ ПЛАН ЖЕЛЕЗНОГО СЕЛЬСКОГО ПОСЕЛЕНИЯ
Карта территорий объектов культурного наследия
М 1:10 000

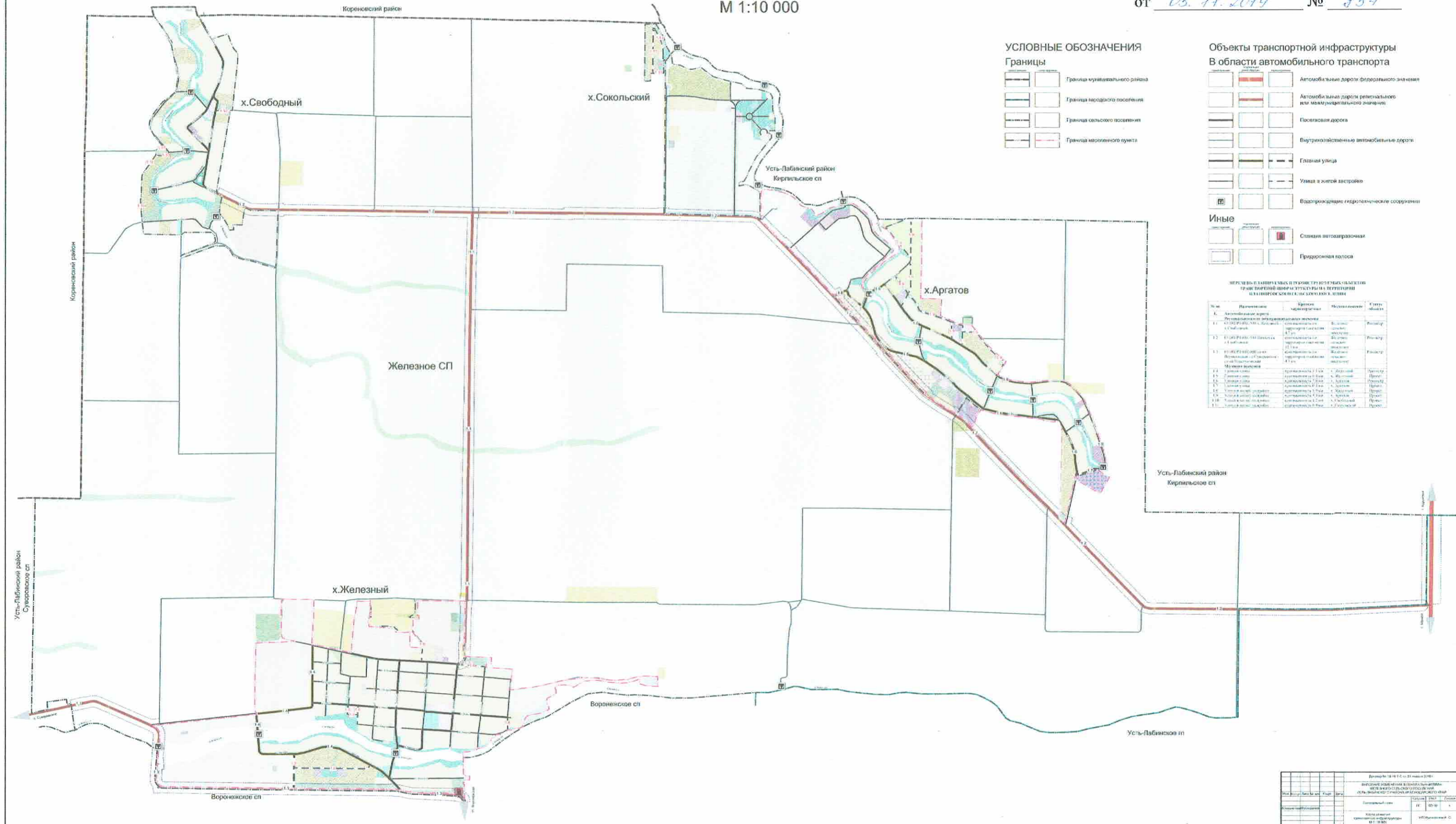
№ п/п	Наименование объекта культурного наследия	Местоположение объекта культурного наследия	Категория объекта культурного наследия	Вид объекта культурного наследия	Дата выявления
1	Памятник архитектуры «Усть-Лабинский район Кирпильское с/п»	Усть-Лабинский район Кирпильское с/п	Федеральная	Архитектура	2019
2	Памятник архитектуры «Усть-Лабинский район Кирпильское с/п»	Усть-Лабинский район Кирпильское с/п	Федеральная	Архитектура	2019
3	Памятник архитектуры «Усть-Лабинский район Кирпильское с/п»	Усть-Лабинский район Кирпильское с/п	Федеральная	Архитектура	2019
4	Памятник архитектуры «Усть-Лабинский район Кирпильское с/п»	Усть-Лабинский район Кирпильское с/п	Федеральная	Архитектура	2019
5	Памятник архитектуры «Усть-Лабинский район Кирпильское с/п»	Усть-Лабинский район Кирпильское с/п	Федеральная	Архитектура	2019
6	Памятник архитектуры «Усть-Лабинский район Кирпильское с/п»	Усть-Лабинский район Кирпильское с/п	Федеральная	Архитектура	2019
7	Памятник архитектуры «Усть-Лабинский район Кирпильское с/п»	Усть-Лабинский район Кирпильское с/п	Федеральная	Архитектура	2019
8	Памятник архитектуры «Усть-Лабинский район Кирпильское с/п»	Усть-Лабинский район Кирпильское с/п	Федеральная	Архитектура	2019
9	Памятник архитектуры «Усть-Лабинский район Кирпильское с/п»	Усть-Лабинский район Кирпильское с/п	Федеральная	Архитектура	2019
10	Памятник архитектуры «Усть-Лабинский район Кирпильское с/п»	Усть-Лабинский район Кирпильское с/п	Федеральная	Архитектура	2019



- УСЛОВНЫЕ ОБОЗНАЧЕНИЯ**
- Границы**
- Граница муниципального района
 - Граница городского поселения
 - Граница сельского поселения
 - Граница населенного пункта
- Объекты культурного наследия**
- Памятник
 - Областная зона охраны объектов культурного наследия
 - 25 - Порядковый номер памятников археологии
 - 18 - Порядковый номер кургана и курганной группы
 - 18 - Порядковый номер объектов культурного наследия (история, архитектура и монументальное искусство)

Итого объектов культурного наследия		10
Памятников архитектуры	10	10
Памятников истории и культуры	0	0
Памятников природы	0	0
Памятников искусства	0	0
Памятников истории и культуры	0	0
Памятников архитектуры	0	0
Памятников истории и культуры	0	0
Памятников природы	0	0
Памятников искусства	0	0

ГЕНЕРАЛЬНЫЙ ПЛАН ЖЕЛЕЗНОГО СЕЛЬСКОГО ПОСЕЛЕНИЯ
 Карта развития транспортной инфраструктуры
 М 1:10 000



УСЛОВНЫЕ ОБОЗНАЧЕНИЯ

Границы

- Граница муниципального района
- Граница городского поселения
- Граница сельского поселения
- Граница населенного пункта

Объекты транспортной инфраструктуры

В области автомобильного транспорта

- Автомобильные дороги федерального значения
- Автомобильные дороги регионального или межмуниципального значения
- Поселковая дорога
- Безопасные автомобильные дороги
- Главная улица
- Улица в жилой застройке
- Водопроездные гидротехнические сооружения

Иные

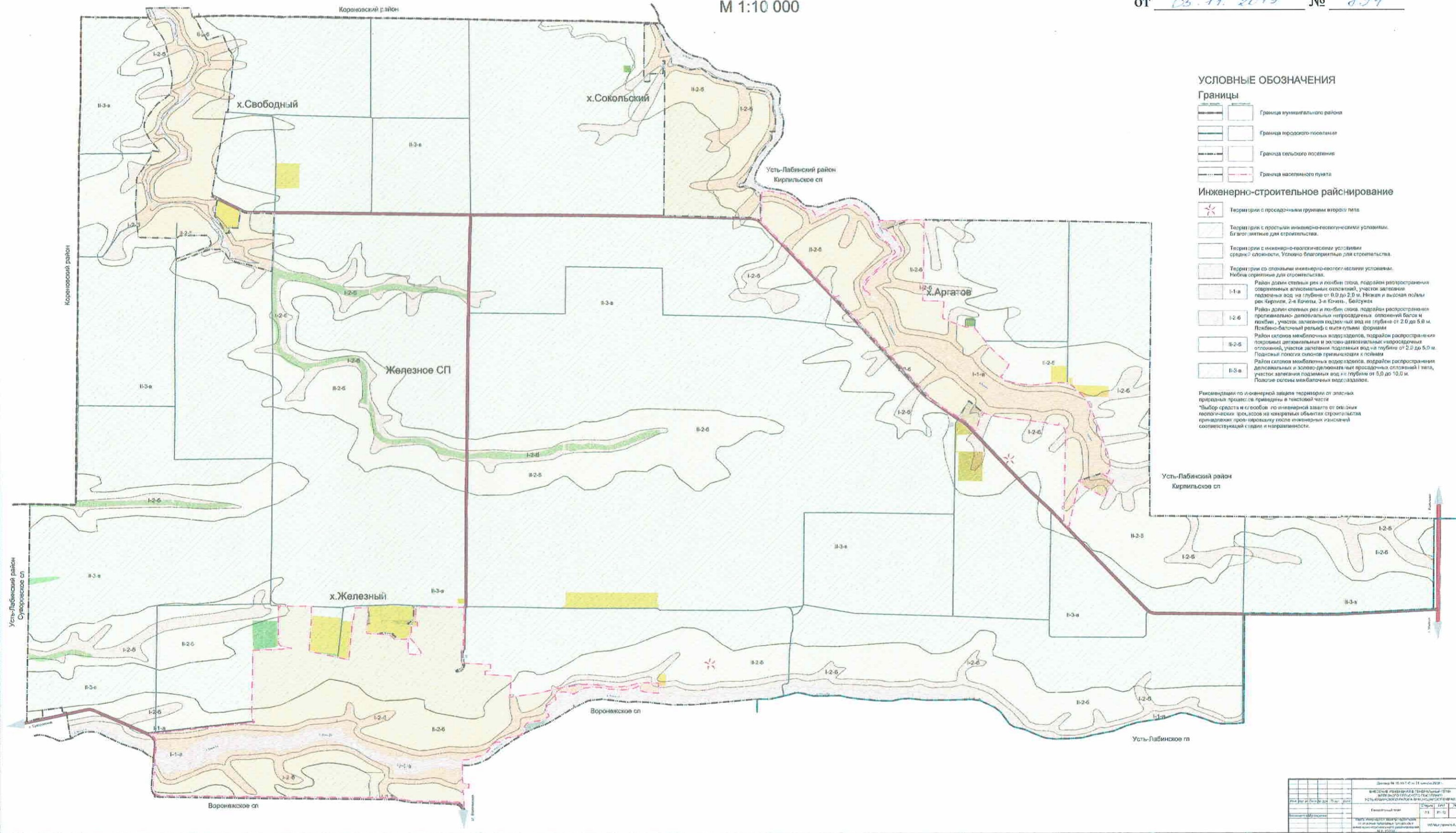
- Станция железнодорожная
- Прямонаправленный переезд

ПЕРЕЧЕНЬ ТРАНСПОРТНЫХ И ДРУГИХ ОБЪЕКТОВ ТРАНСПОРТНОЙ ИНФРАСТРУКТУРЫ НА ТЕРРИТОРИИ ЖЕЛЕЗНОГО СЕЛЬСКОГО ПОСЕЛЕНИЯ

№ п/п	Наименование	Классификация	Местонахождение	Статус объекта
1	Автомобильная дорога	федеральная	Восточный	Решено
2	Автомобильная дорога	региональная	Восточный	Решено
3	Автомобильная дорога	поселковая	Восточный	Решено
4	Автомобильная дорога	поселковая	Восточный	Решено
5	Автомобильная дорога	поселковая	Восточный	Решено
6	Автомобильная дорога	поселковая	Восточный	Решено
7	Автомобильная дорога	поселковая	Восточный	Решено
8	Автомобильная дорога	поселковая	Восточный	Решено
9	Автомобильная дорога	поселковая	Восточный	Решено
10	Автомобильная дорога	поселковая	Восточный	Решено
11	Автомобильная дорога	поселковая	Восточный	Решено
12	Автомобильная дорога	поселковая	Восточный	Решено
13	Автомобильная дорога	поселковая	Восточный	Решено
14	Автомобильная дорога	поселковая	Восточный	Решено
15	Автомобильная дорога	поселковая	Восточный	Решено
16	Автомобильная дорога	поселковая	Восточный	Решено
17	Автомобильная дорога	поселковая	Восточный	Решено
18	Автомобильная дорога	поселковая	Восточный	Решено
19	Автомобильная дорога	поселковая	Восточный	Решено
20	Автомобильная дорога	поселковая	Восточный	Решено

Дата: 05.11.2019				Информация о документе			
Исполнитель: [Имя]				Проверено: [Имя]			
Масштаб: 1:10 000				Лист: 1 из 1			
Муниципальное образование: Усть-Лабинский район				Итого: 1			

ГЕНЕРАЛЬНЫЙ ПЛАН ЖЕЛЕЗНОГО СЕЛЬСКОГО ПОСЕЛЕНИЯ
Карта инженерной защиты территории от опасных природных процессов и инженерно-строительного районирования
М 1:10 000



УСЛОВНЫЕ ОБОЗНАЧЕНИЯ

- Границы**
- Граница муниципального района
 - Граница городского поселения
 - Граница сельского поселения
 - Граница населенного пункта

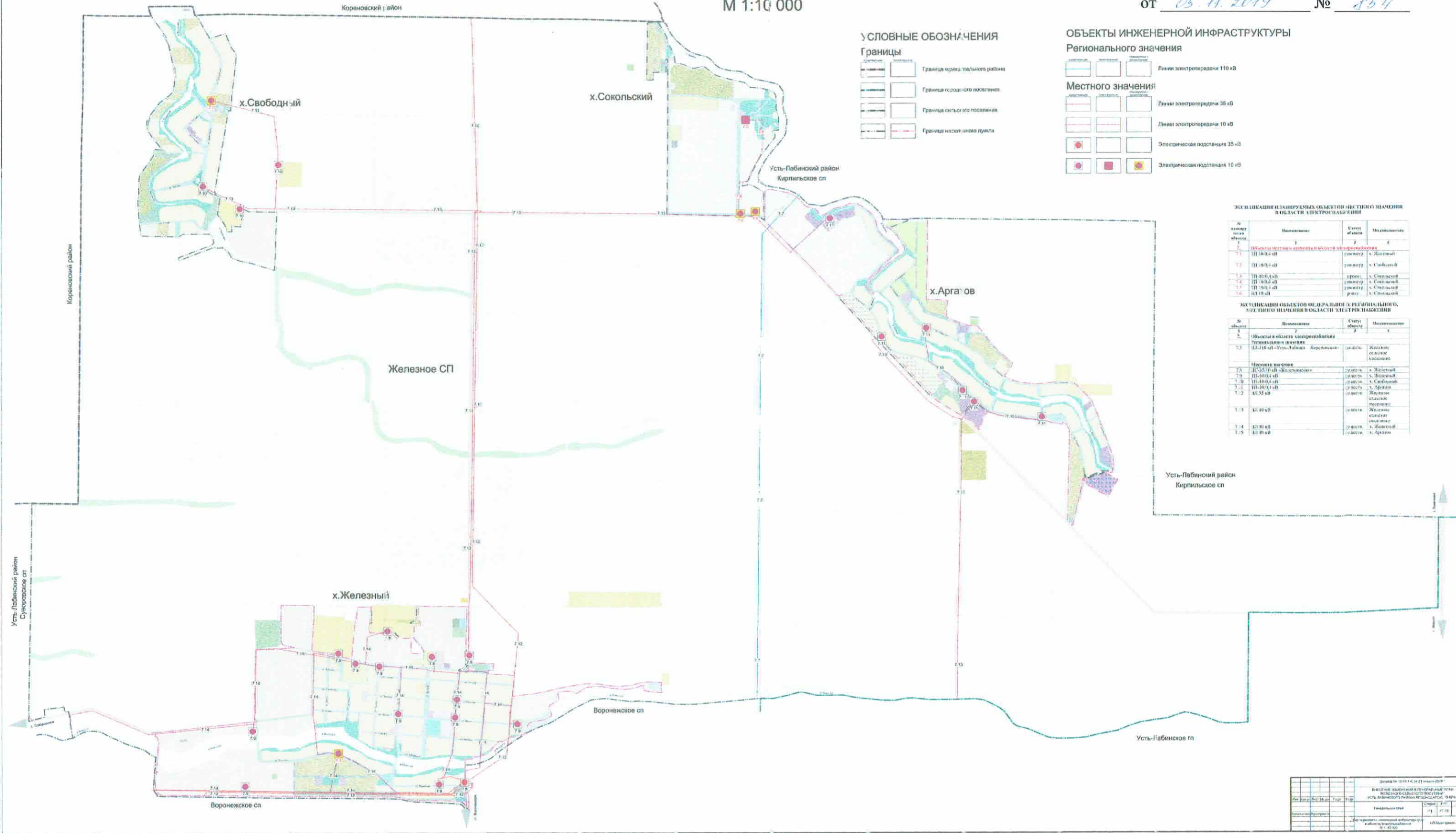
Инженерно-строительное районирование

- Территории с средними условиями в целом по территории
- Территории с простыми инженерно-геологическими условиями. Благоприятные для строительства.
- Территории с умеренными инженерно-геологическими условиями. Условно благоприятные для строительства.
- Территории со сложными инженерно-геологическими условиями. Неблагоприятные для строительства.
- Район долины стечных рек и поймы стока, подрайон распространения подстилающих аллювиальных отложений, участок залегания подстилающих вод на глубине от 0,0 до 2,0 м. Низкая и высокая поймы рек Чирок, 2-я Болота, 3-я Болота, Бобровка
- Район долины стечных рек и поймы стока, подрайон распространения промывочно-давленческих нетрещинных отложений балок и поймы, участок залегания подстилающих вод на глубине от 2,0 до 5,0 м. Песчано-балочный рельеф с широкими формами
- Район склонов межбалочных возвышений, подрайон распространения порочных делювиальных и эолово-делювиальных нетрещинных отложений, участок залегания подстилающих вод на глубине от 2,0 до 5,0 м. Подрайон сложного рельефа с широкими формами
- Район склонов межбалочных возвышений, подрайон распространения делювиальных и эолово-делювиальных просадочных отложений I типа, участок залегания подстилающих вод на глубине от 5,0 до 10,0 м. Подрайон склонов межбалочных возвышений

Рекомендации по инженерной защите территории от опасных природных процессов приведены в текстовой части.
Выбор средств и способов по инженерной защите от опасных геологических процессов на конкретных объектах строительства принадлежит проектировщику после инженерных изысканий соответствующей стадии и направленности.

Дата: 05.11.2019	
Исполнитель: И.И.И.	
Проверил: И.И.И.	
Утвердил: И.И.И.	
М.П. И.И.И.	

ГЕНЕРАЛЬНЫЙ ПЛАН ЖЕЛЕЗНОГО СЕЛЬСКОГО ПОСЕЛЕНИЯ
Карта развития инженерной инфраструктуры в области электроснабжения.
М 1:10 000



- УСЛОВНЫЕ ОБОЗНАЧЕНИЯ
- Границы**
- Граница муниципального района
 - Граница городского поселения
 - Граница сельского поселения
 - Граница населенного пункта

- ОБЪЕКТЫ ИНЖЕНЕРНОЙ ИНФРАСТРУКТУРЫ
- Регионального значения**
- Линия электропередачи 110 кВ
 - Линия электропередачи 35 кВ
 - Линия электропередачи 10 кВ
 - Электрическая подстанция 35 кВ
 - Электрическая подстанция 10 кВ
- Местного значения**
- Линия электропередачи 110 кВ
 - Линия электропередачи 35 кВ
 - Линия электропередачи 10 кВ
 - Электрическая подстанция 35 кВ
 - Электрическая подстанция 10 кВ

СПИСОК ОБЪЕКТОВ ИНЖЕНЕРНОЙ ИНФРАСТРУКТУРЫ МЕСТНОГО ЗНАЧЕНИЯ В ОБЛАСТИ ЭЛЕКТРОСНАБЖЕНИЯ

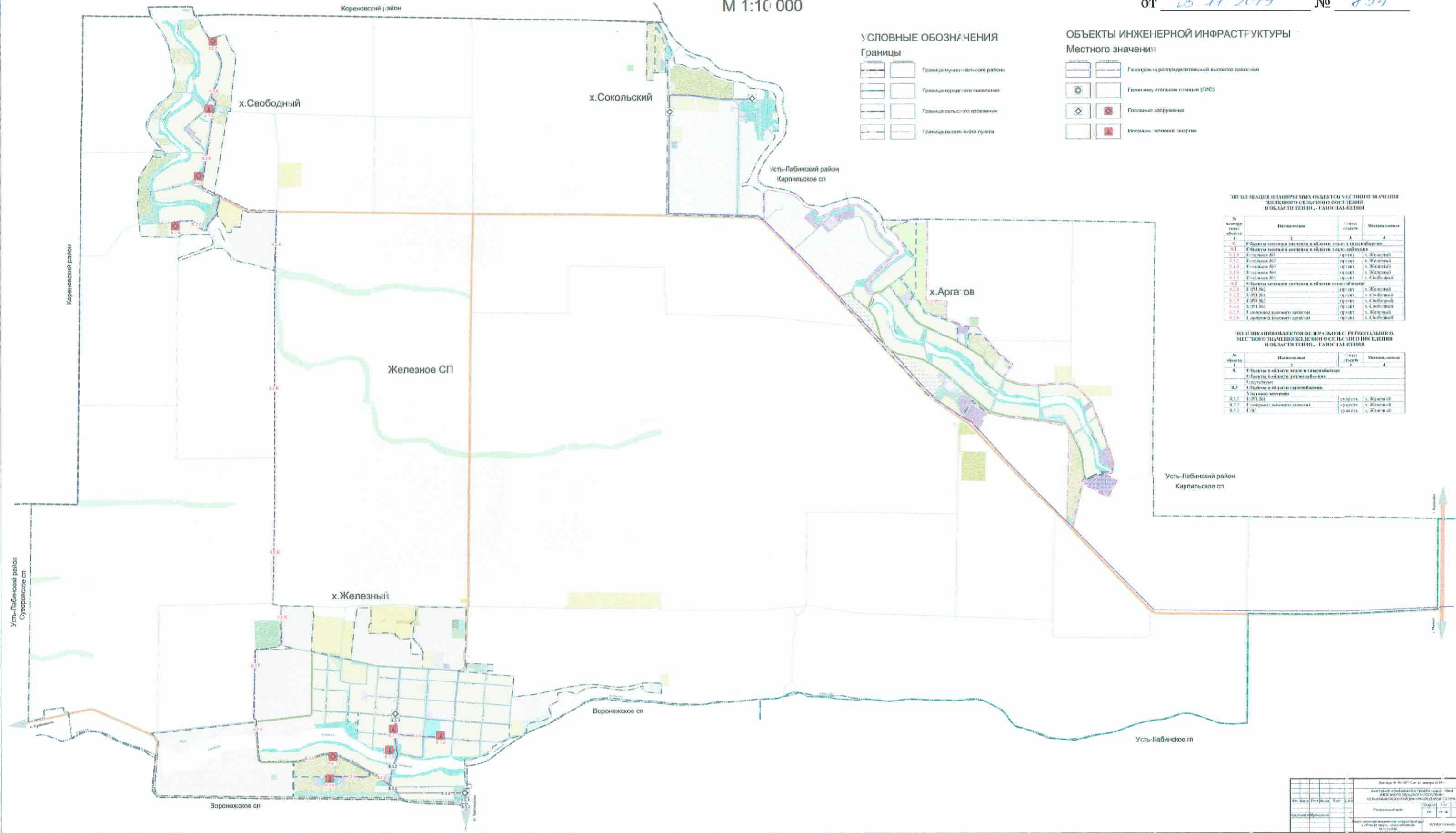
№ объекта	Наименование	Статус объекта	Местоположение
1	Объекты инженерной инфраструктуры в области электроснабжения	1	2
1.1	ЛЭП 110 кВ	линейный	х. Железный
1.2	ЛЭП 35 кВ	линейный	х. Свободный
1.3	ЛЭП 10 кВ	линейный	х. Сокольский
1.4	ЛЭП 10 кВ	линейный	х. Сокольский
1.5	ЛЭП 10 кВ	линейный	х. Сокольский
1.6	ЛЭП 10 кВ	линейный	х. Сокольский

СПИСОК ОБЪЕКТОВ ИНЖЕНЕРНОЙ ИНФРАСТРУКТУРЫ РЕГИОНАЛЬНОГО ЗНАЧЕНИЯ В ОБЛАСТИ ЭЛЕКТРОСНАБЖЕНИЯ

№ объекта	Наименование	Статус объекта	Местоположение
2	Объекты инженерной инфраструктуры в области электроснабжения	2	3
2.1	ЛЭП 110 кВ - Усть-Лабинск - Кореньевск	линейный	Железное сельское поселение
2.2	Местные подстанции	узловые	х. Железный
2.3	ЛЭП 35 кВ	линейный	х. Железный
2.4	ЛЭП 10 кВ	линейный	х. Арга'ов
2.5	ЛЭП 10 кВ	линейный	Железное сельское поселение
2.6	ЛЭП 10 кВ	линейный	Железное сельское поселение
2.7	ЛЭП 10 кВ	линейный	Железное сельское поселение
2.8	ЛЭП 10 кВ	линейный	х. Железный
2.9	ЛЭП 10 кВ	линейный	х. Арга'ов
2.10	ЛЭП 10 кВ	линейный	х. Арга'ов
2.11	ЛЭП 10 кВ	линейный	х. Арга'ов
2.12	ЛЭП 10 кВ	линейный	х. Арга'ов
2.13	ЛЭП 10 кВ	линейный	Железное сельское поселение
2.14	ЛЭП 10 кВ	линейный	Железное сельское поселение
2.15	ЛЭП 10 кВ	линейный	х. Железный
2.16	ЛЭП 10 кВ	линейный	х. Арга'ов

Дата разработки: 05.11.2019			
Исполнитель: [Имя]			
Проверил: [Имя]			
Утвердил: [Имя]			
Дата утверждения: 05.11.2019			
Масштаб: 1:10 000			
Лист: 1 из 1			

ГЕНЕРАЛЬНЫЙ ПЛАН ЖЕЛЕЗНОГО СЕЛЬСКОГО ПОСЕЛЕНИЯ
Карта развития инженерной инфраструктуры в области тепло-, газоснабжения
М 1:10 000



УСЛОВНЫЕ ОБОЗНАЧЕНИЯ

Границы

	Граница муниципального района
	Граница городского поселения
	Граница сельского поселения
	Граница населенного пункта

ОБЪЕКТЫ ИНЖЕНЕРНОЙ ИНФРАСТРУКТУРЫ

Местного значения:

	Газопровод распределительный высокого давления
	Газопровод, газовые станции (ГАС)
	Газовые сооружения
	Источники тепловой энергии

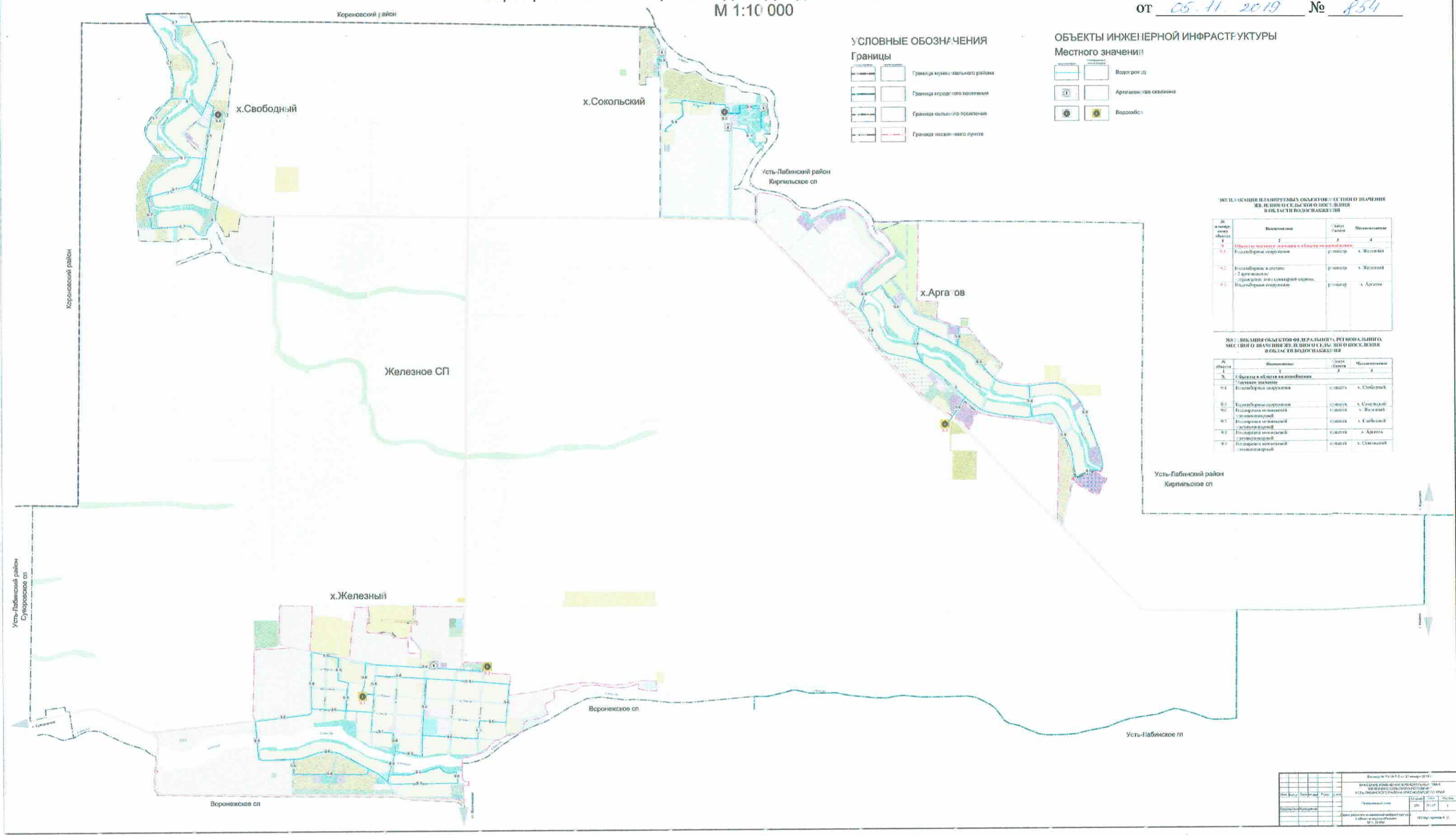
РЕГИСТРАЦИЯ ИЛЛЮСТРАТИВНЫХ ОБЪЕКТОВ МЕСТНОГО ЗНАЧЕНИЯ ЖЕЛЕЗНОГО СЕЛЬСКОГО ПОСЕЛЕНИЯ В ОБЛАСТИ ТЕПЛО-, ГАЗОСНАБЖЕНИЯ

№ объекта	Наименование	Мест. объект	Муниципальное образование	
			3	4
8	Объекты инженерной инфраструктуры в области тепло-, газоснабжения			
8.1	Газопровод распределительный высокого давления			
8.1.1	Газопровод №1	с/мест.	х. Железный	
8.1.2	Газопровод №2	с/мест.	х. Железный	
8.1.3	Газопровод №3	с/мест.	х. Железный	
8.1.4	Газопровод №4	с/мест.	х. Железный	
8.1.5	Газопровод №5	с/мест.	х. Свободный	
8.2	Объекты инженерной инфраструктуры в области газоснабжения			
8.2.1	ГАС №1	с/мест.	х. Железный	
8.2.2	ГАС №2	с/мест.	х. Свободный	
8.2.3	ГАС №3	с/мест.	х. Свободный	
8.2.4	ГАС №4	с/мест.	х. Свободный	
8.2.5	Газопровод высокого давления	с/мест.	х. Железный	
8.2.6	Газопровод высокого давления	с/мест.	х. Свободный	

РЕГИСТРАЦИЯ ОБЪЕКТОВ ФЕДЕРАЛЬНОГО, РЕГИОНАЛЬНОГО, МЕСТНОГО ЗНАЧЕНИЯ ЖЕЛЕЗНОГО СЕЛЬСКОГО ПОСЕЛЕНИЯ В ОБЛАСТИ ТЕПЛО-, ГАЗОСНАБЖЕНИЯ

№ объекта	Наименование	Мест. объект	Муниципальное образование	
			3	4
8	Объекты инженерной инфраструктуры в области тепло-, газоснабжения			
8.1	Газопровод распределительный высокого давления			
8.2	Газопровод в области газоснабжения			
8.2.1	Газопровод №1	с/мест.	х. Железный	
8.2.2	Газопровод №2	с/мест.	х. Железный	
8.2.3	ГАС	с/мест.	х. Железный	

ГЕНЕРАЛЬНЫЙ ПЛАН ЖЕЛЕЗНОГО СЕЛЬСКОГО ПОСЕЛЕНИЯ
Карта развития инженерной инфраструктуры в области водоснабжения
М 1:10 000



УСЛОВНЫЕ ОБОЗНАЧЕНИЯ

Границы

- Граница муниципального района
- Граница городского поселения
- Граница сельского поселения
- Граница населенного пункта

ОБЪЕКТЫ ИНЖЕНЕРНОЙ ИНФРАСТРУКТУРЫ

Местного значения

- Водоснабжение
- Артезианская скважина
- Водообъект

ТАБЛИЦА ПЛАНИРУЕМЫХ ОБЪЕКТОВ МЕСТНОГО ЗНАЧЕНИЯ
ЖЕЛЕЗНОГО СЕЛЬСКОГО ПОСЕЛЕНИЯ
В ОБЛАСТИ ВОДОСНАБЖЕНИЯ

№ объекта	Наименование	Сроки		Муниципальное образование
		п	к	
93	Водоснабжение в составе - 2 артезианские скважины	2019	2019	х. Железный
94	Водоснабжение в составе - 2 артезианские скважины	2019	2019	х. Железный
95	Водоснабжение в составе - 2 артезианские скважины	2019	2019	х. Арга-ов

ТАБЛИЦА ПЛАНИРУЕМЫХ ОБЪЕКТОВ МЕСТНОГО ЗНАЧЕНИЯ
ЖЕЛЕЗНОГО СЕЛЬСКОГО ПОСЕЛЕНИЯ
В ОБЛАСТИ ВОДОСНАБЖЕНИЯ

№ объекта	Наименование	Сроки		Муниципальное образование
		п	к	
96	Водоснабжение в составе - 2 артезианские скважины	2019	2019	х. Свободный
97	Водоснабжение в составе - 2 артезианские скважины	2019	2019	х. Железный
98	Водоснабжение в составе - 2 артезианские скважины	2019	2019	х. Сокольский
99	Водоснабжение в составе - 2 артезианские скважины	2019	2019	х. Арга-ов
100	Водоснабжение в составе - 2 артезианские скважины	2019	2019	х. Свободный

Исполнитель:	Состав:	Дата:	Лист:
Состав:	Состав:	Состав:	Состав:
Состав:	Состав:	Состав:	Состав:

